

ملازم (تحيا مصر) في الدراسات الاجتماعية

الصف الثاني الإعدادي

الفصل الدراسي الأول 2020 / 2021

إعداد الأستاذ / وليد نصرى

الجزء الأول (ملخص شرح الجغرافيا)
الجزء الثاني (الأسئلة والإجابات)

أي طالب أو طالبة لا يستطيعون (مادياً) طباعة الشيت (الرجاء الاتصال بي وسأقوم بطباعة الشيت لهم مجاناً)
أي طالب أو طالبة لا يستطيعون (مادياً) اخذ درس في الدراسات (الرجاء الاتصال بي وسأقوم بإعطاء الدرس مجاناً)
(في محيط القاهرة والجيزة)

الشيتات متاحة للجميع على صفحتي للتحميل المجاني ولن أسامح ليوم الدين أي مدرس يقوم بإزالة اسمي وكتابة اسمه على الشيتات
حسبى الله ونعم الوكيل فى أي مدرس يقوم بسرقة مذكراتي وينسبها لنفسه ويتاجر فيها

الوحدة الأولى (وطننا العربي - مكان واحد وطبيعة متنوعة)
الدرس الأول (وطننا العربي - الموقع والمساحة)

<ul style="list-style-type: none"> • هو الوطن الذى يضم الدول العربية • قامت على أرض الوطن العربي الحضارات العريقة (كانت مهبط للديانات السماوية) • يجمع الوطن العربي • (مكان واحد - لغة واحدة هي (اللغة العربية) - تاريخ مشترك) 	الوطن العربي
--	---------------------

• هو الموقع بالنسبة لدوائر العرض وخطوط الطول	الموقع الفلكي
• هو الموقع بالنسبة لليباس والماء	الموقع الجغرافي

الموقع الفلكي للوطن العربي

الموقع الفلكي بالنسبة لدوائر العرض

• يقع الوطن العربي من (دائرة 2 جنوب دائرة الاستواء) إلى (30 37 شمال دائرة الاستواء)	الموقع
<ul style="list-style-type: none"> • اهم الدوائر التي تمر بالوطن العربي • (دائرة الاستواء) (مدار السرطان) 	اهم الدوائر

الموقع الفلكي بالنسبة لخطوط الطول

• يقع الوطن العربي من (خط طول 60 شرق خط جرينتش) إلى (خط طول 17 غرب خط جرينتش)	الموقع
• خط الطول الرئيسي الذى يمر بالوطن العربي هو (خط جرينتش)	اهم الخطوط

ملحوظة

<ul style="list-style-type: none"> • هي دولة عربية تقع خارج الموقع الفلكي للوطن العربي (في المحيط الهندي) • تقع عند تقاطع دائرة عرض 12 جنوبا مع خط طول (44) شرقا 	جزر القمر
--	------------------

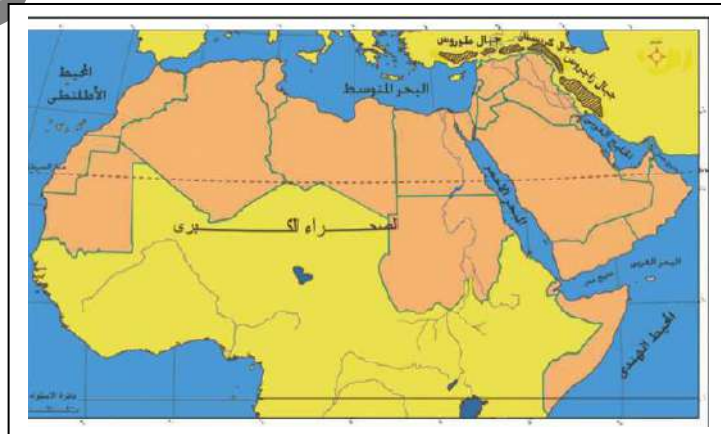
موقع الوطن العربي	<ul style="list-style-type: none"> يقع الوطن العربي في قلب ووسط قارات العالم القديم (آسيا - إفريقيا - أوروبا) يمتد الوطن العربي في قارتي آسيا وإفريقيا (يفصل بينهما البحر الأحمر)
-------------------	---

المسطحات المائية التى يطل عليها الوطن العربى

المحيطات	<ul style="list-style-type: none"> المحيط الهندي * المحيط الأطلسي
البحار	<ul style="list-style-type: none"> البحر المتوسط * البحر الأحمر * البحر العربي
الخلجان	<ul style="list-style-type: none"> الخليج العربي * خليج عمان * خليج عدن
ملحوظة	<ul style="list-style-type: none"> كل الدول العربية لها سواحل على (البحار) أو (المحيطات) أو (الاثنين معا)

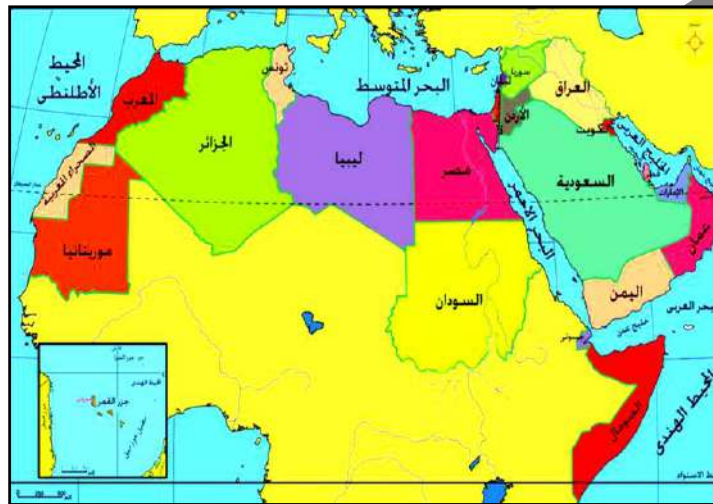
حدود الوطن العربي

الاتجاهات	الحدود الطبيعية
الشمال	<ul style="list-style-type: none"> البحر المتوسط * جبال طوروس
الشمال الشرقي	<ul style="list-style-type: none"> جبال كردستان * جبال زاغروس
الجنوب	<ul style="list-style-type: none"> المحيط الهندي * دول وسط القارة الأفريقية * الصحراء الكبرى
الشرق	<ul style="list-style-type: none"> الخليج العربي * خليج عمان * البحر العربي
الغرب	<ul style="list-style-type: none"> المحيط الأطلسي
ملحوظة	<ul style="list-style-type: none"> حدود الوطن العربي الطبيعية مثل (المحيطات - البحار - الجبال - الصحراء) ساعدته على : (الاتصال بالعالم الخارجي) (الاحتفاظ بشخصيته العربية المميزة بين شعوب العالم)



مساحة ودول الوطن العربي

المساحة	• تبلغ المساحة نحو (13) مليون كم مربع
عدد الدول	• (22) دولة * (12) دولة في قارة آسيا (10) دول في قارة إفريقيا
الدول العربية الآسيوية	• السعودية - الكويت - الإمارات - البحرين - قطر • سوريا - لبنان - فلسطين - العراق - اليمن - عمان - الأردن
الدول العربية الأفريقية	• مصر - ليبيا - تونس - الجزائر - المغرب • موريتانيا - السودان - الصومال - جيبوتي - جزر القمر



أهمية موقع الوطن العربي

الأهمية الحضارية

الأهمية	• قامت على أرض الوطن العربي كثير من الحضارات القديمة
الحضارات	• الحضارة المصرية القديمة (الفرعونية) • حضارة بلاد العراق القديم (بلاد ما بين النهرين) • حضارة بلاد الشام • حضارة بلاد اليمن

الأهمية الدينية

الأهمية	<ul style="list-style-type: none"> • كان الوطن العربي مهد الديانات السماوية (اليهودية - المسيحية - الإسلامية) • وجود أماكن مقدسة في الدول العربية يأتي إليها الناس من مختلف العالم
الأماكن المقدسة	<ul style="list-style-type: none"> • الكعبة المشرفة (السعودية) • كنيسة المهد (فلسطين) * • المسجد الأقصى و قبة الصخرة (فلسطين)

الأهمية الاقتصادية والاستراتيجية

التنوع	<ul style="list-style-type: none"> • تتنوع الموارد الاقتصادية في الوطن العربي بسبب • تنوع (الأقاليم المناخية) (الحياة النباتية) (التكوينات الجيولوجية)
مصادر الطاقة	<ul style="list-style-type: none"> • وجود البترول والغاز الطبيعي في أرض الوطن العربي اكسبه أهمية اقتصادية واستراتيجية
طرق التجارة	<ul style="list-style-type: none"> • موقع الوطن العربي المتوسط بين قارات العالم • هذا الموقع جعل الوطن العربي يتحكم في طرق التجارة العالمية خلال العصور التاريخية

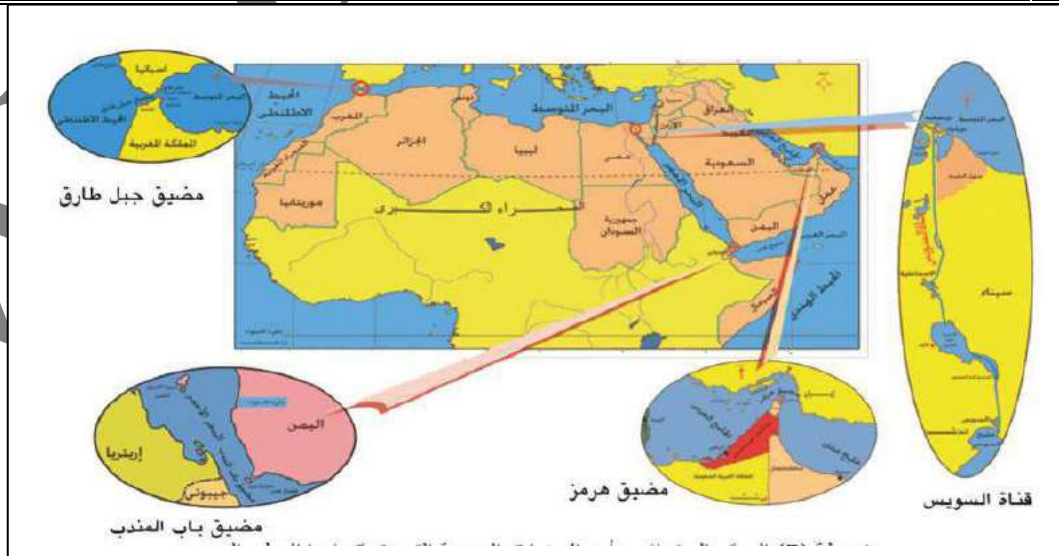
طرق التجارة

الأذرع المائية	<ul style="list-style-type: none"> • يشرف على ثلاث اذرع مائية هامة وهي : • (البحر الأحمر - البحر المتوسط - الخليج العربي)
المضايق	<ul style="list-style-type: none"> • تحكم الوطن العربي في المضائق المائية عمل على زيادة الأهمية الاقتصادية والاستراتيجية • (قناة السويس - مضيق هرمز - مضيق باب المندب - مضيق جبل طارق)
ملحوظة	<ul style="list-style-type: none"> • الأهمية الاستراتيجية (هي الأهمية في وقت الحرب - وقت الأزمات - وقت السلم)

المضيق	يصل بين	الدول المشرفة عليه
هرمز	• الخليج العربي - خليج عمان	• عمان - إيران (في آسيا)
باب المندب	• البحر الأحمر - خليج عدن	• جيبوتي (إفريقيا) - اليمن (آسيا)
جبل طارق	• البحر المتوسط - المحيط الأطلنطي	• المغرب (إفريقيا) - إسبانيا (أوروبا)
قناة السويس	• البحر المتوسط - البحر الأحمر	• مصر (إفريقيا)
ملحوظة	<ul style="list-style-type: none"> • في وقت الحرب يزيد أهمية موقع الوطن العربي • بسبب سيطرة الوطن العربي على المضائق البحرية التي تتحكم في طرق الملاحة العالمية 	

نتيجة أهمية موقع الوطن العربي الاستراتيجية

النتيجة	• أهمية موقع الوطن العربي أدى إلى (تعرض الوطن العربي للاستعمار الأوروبي)
الهدف	<ul style="list-style-type: none"> • نهب الاستعمار الأجنبي خيرات الوطن العربي • تقسيم الوطن العربي إلى (دول مختلفة المساحة وعدد السكان) • الفصل بين الدول بحدود سياسية مصطنعة
المشكلات السياسية	<ul style="list-style-type: none"> • من نتائج الاستعمار ظهور مشكلات سياسية في بعض الدول مثل : • (مشكلة فلسطين - مشكلة جنوب السودان - مشكلة دارفور)
الاستقلال	<ul style="list-style-type: none"> • حصلت جميع الدول العربية على الاستقلال ما عدا : • (فلسطين - سبتة ومليلة في المغرب - بعض جزر الإمارات)



مظاهر السطح	<ul style="list-style-type: none"> • مظاهر السطح لم تكن عائقا أمام وحدة الوطن العربي • يحيط بالوطن العربي كل من (الجبال - البحار - الهضاب - السهول)
النتيجة	<ul style="list-style-type: none"> • حافظت مظاهر السطح على شخصيته العربية • كانت عامل في تحقيق الوحدة بين أبناء الوطن العربي • ساعدت مظاهر السطح على اتصال الوطن العربي بالعالم الخارجي

عوامل تشكيل سطح الوطن العربي

العوامل الباطنية (تحدث فى باطن الأرض)

العامل	النتائج
الحركات الالتوائية	<ul style="list-style-type: none"> • تكوين (السلاسل الجبلية المرتفعة)
الحركات الانكسارية	<ul style="list-style-type: none"> • حركات باطنية أصابت الصفوف الصلبة - أدت إلى : • ارتفاع بعض الصخور مكونة (الجبال) • انخفاض بعض الصخور مكونة (البحار والمحيطات)
الثورات البركانية	<ul style="list-style-type: none"> • أدت إلى ظهور الجبال والهضاب البركانية (مثل هضبة اليمن)

العوامل الخارجية (تحدث فوق سطح الأرض)

العامل	النتائج
التعرية المائية	<ul style="list-style-type: none"> • التعرية (النهرية - البحرية) • هي نحت الماء للصخور ونقل الرواسب إلى أماكن أخرى • ينتج عنها أشكال سطح مثل (شواطئ البحار - دلتا الأنهار)
التعرية الهوائية	<ul style="list-style-type: none"> • ناتجة عن نحت الرياح للصخور ونقلها إلى أماكن أخرى • ينتج عنها أشكال مثل (الكثبان الرملية)

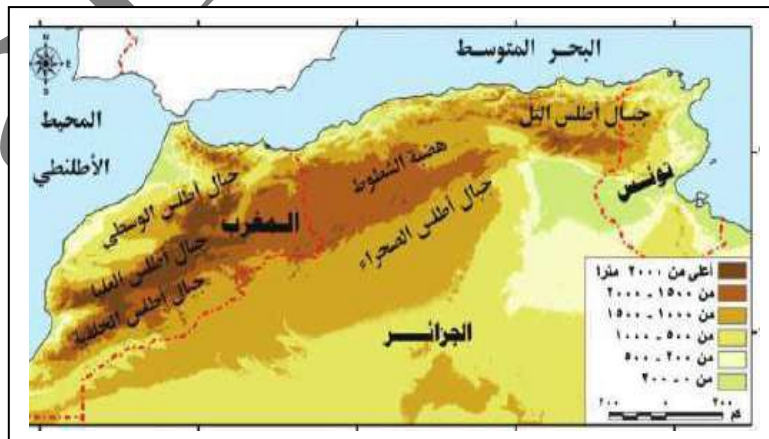
أولاً (الجبال في الوطن العربي)

النوع	العامل
الجبال الالتوائية	<ul style="list-style-type: none"> • هي جبال نشأت نتيجة الحركات الالتوائية التي تعرضت لها القشرة الأرضية • مثل (جبال كردستان - جبال زاغروس - جبال عمان - جبال اطلس)
الجبال الانكسارية	<ul style="list-style-type: none"> • هي جبال نشأت نتيجة حدوث انكسار في طبقات القشرة الأرضية • مثل (جبال البحر الأحمر - جبال الشام)

الجبال الالتوائية

جبال اطلس

الامتداد	<ul style="list-style-type: none"> • تمتد من الغرب إلى الشرق
الدول	<ul style="list-style-type: none"> • تمتد الجبال في ثلاث دول في الجناح الأفريقي هي (تونس - الجزائر - المغرب)
أسماء الجبال	<ul style="list-style-type: none"> • تتكون الجبال من سلاسل جبلية أهمها : • في الشمال (جبال اطلس التل) - في الجنوب (جبال اطلس الصحراء) • تنحصر بينهما هضبه الشطوط



جبال البحر الأحمر

• تمتد على جانبي البحر الأحمر (تختلف الأسماء في الجانبين)	الامتداد
• تسمى جبال البحر الأحمر (في مصر والسودان)	الجانب الأفريقي
• تسمى جبال عسير والحجاز (في السعودية) * تسمى مرتفعات اليمن (في اليمن)	الجانب الآسيوي

جبال الشام

• تمتد على طول الساحل الشرقي للبحر المتوسط في (سوريا - لبنان - فلسطين)	الامتداد
• تتكون من سلاسل جبلية تحصر بينها عدة سهول تجرى بها الأنهار	الخصائص
• (نهر الليطاني في لبنان) (نهر العاصي في سوريا)	الأنهار



ثانياً (الهضاب في الوطن العربي)

هضاب الجناح الأفريقي

• تمتد من البحر الأحمر (شرقاً) إلى المحيط الأطلنطي (غرباً)	هضبة إفريقيا الشمالية
• تمتد من ساحل البحر المتوسط (شمالاً) إلى وسط إفريقيا (جنوباً)	
• تعتبر من أهم مظاهر هضبة إفريقيا الشمالية	هضبة الشطوط

هضاب الجناح الآسيوي

الهضاب	الموقع
هضبه بادية الشام	• شمال شبه الجزيرة العربية
هضبه نجد	• وسط شبه الجزيرة العربية
هضبه حضرموت	• جنوب شبه الجزيرة العربية

الظواهر الطبيعية الموجودة في الهضاب

الواحات

• هي ارض منخفضة في الصحراء (صالحة للحياة)	التعريف
• توجد بها أراضي خصبة للزراعة (يعمل السكان بالزراعة وتربية الحيوان)	
• تعتمد على المياه الجوفية مثل (الآبار والعيون)	مصدر المياه
• (واحه سيوة) في مصر * (واحه الكفرة) في ليبيا	مثال

الأودية الجافة

• هي أودية قديمة كانت تجري بها المياه قديماً (جفت الآن)	التعريف
• تستخدم كطرق للمواصلات * تستخرج منها المياه الجوفية	الأهمية
• مثل (وادى العلاقي) في مصر	مثال

ثالثاً (السهول في الوطن العربي)

التعريف	<ul style="list-style-type: none"> • هي الأراضي السهلية المنبسطة من سطح اليابس • تتميز باستواء السطح
---------	--

أنواع السهول

السهول الفيضية

التعريف	• هي أراضي مستوية أو شبه مستوية السطح
سبب التكوين	• ترسيب المواد العالقة بالمياه (الطمي) على جانبي النهر
الخصائص	• * تعتبر تربة خصبة صالحة للزراعة
الأمثلة	• * ارتفاع الكثافة السكانية في السهول
	• * سهول نهرى (دجلة والفرات) في العراق

السهول الساحلية

التعريف	• هي أراضي مستوية أو شبه مستوية (مختلفة الاتساع)
الامتداد	• توجد على سواحل البحار والمحيطات
الخصائص	<ul style="list-style-type: none"> • السهول الساحلية متنوعة الموارد والاستخدامات • (توجد سهول صالحة للزراعة) (توجد سهول غنية بالثروات المعدنية ومصادر الطاقة)
الأمثلة	<ul style="list-style-type: none"> • سهول (البحر المتوسط) صالحة للزراعة • سهول (البحر الأحمر والخليج العربي) استخراج الثروات المعدنية – مصادر الطاقة

السهول الصحراوية

التعريف	• هي سهول كونتها الرياح (عن طريق النحت والارساب)
أنواعها	• (سهول صخرية) (ارسابات رملية)

الدرس الثالث (المناخ والنبات الطبيعي في الوطن العربي)

خصائص مناخ الوطن العربي

• يوجد اختلاف في (درجات الحرارة - المطر - الرياح) بين دول الوطن العربي	مناخ الوطن العربي
• تنوع المناخ في الوطن العربي	السبب
• أدى ذلك إلى (تنوع النباتات الطبيعية * تنوع المحاصيل الزراعية)	النتيجة
• أدى ذلك التنوع إلى قيام التكامل الاقتصادي بين الدول العربية فيما بينها	

العوامل المؤثرة في مناخ الوطن العربي

الموقع بالنسبة لدوائر العرض

• يؤثر الموقع الفلكي في مناخ الوطن العربي حيث :	التأثير
• ترتفع درجة الحرارة كلما اقتربنا من دائرة الاستواء	ارتفاع الحرارة
• تنخفض درجة الحرارة كلما بعدنا عن دائرة الاستواء (الابتعاد شمالا او جنوبا)	انخفاض الحرارة

البعد والقرب عن المسطحات المائية

• هي المناطق الساحلية المطلة على المسطحات المائية (البحار والمحيطات)	المناطق الساحلية
• تمتاز بالمناخ المعتدل	
• هي المناطق البعيدة عن المسطحات المائية (المناطق القارية)	المناطق الداخلية (القارية)
• تتميز الحرارة بالتالي (ارتفاع درجة الحرارة صيفا) (انخفاض درجة الحرارة شتاء)	
• مثل (المناطق الصحراوية)	

<ul style="list-style-type: none"> • كلما ارتفعنا 150 متر عن سطح البحر تنخفض درجة الحرارة (درجة مئوية واحدة) • نجد أن القمم الجبلية يغطيها الجليد مثل (قمم جبال لبنان) 	الارتفاع
<ul style="list-style-type: none"> • جوانب (سفوح) الجبال المواجه للمسطحات المائية (غزيرة المطر) • جوانب الجبال الداخلية (الواقعة في منطقة ظل المطر) (اقل مطراً) • السبب : اصطدام الرياح المحملة بالمياة في الجوانب المواجه للمسطحات المائية • مثل (جبال اطلس) 	اتجاه الكتل الجبلية



الاقليم المناخي والنباتية

إقليم البحر المتوسط

يقع في الاطراف الشمالية للوطن العربى المطلة على سواحل البحر المتوسط	الموقع
الجزائر * مصر * ليبيا * المغرب *	من دول الإقليم
<ul style="list-style-type: none"> • الصيف (ارتفاع الحرارة) • الشتاء (اعتدال الحرارة - سقوط الامطار) 	الخصائص المناخية
النبات الطبيعي والحيوان	
<ul style="list-style-type: none"> • توجد فوق المنحدرات الجبلية غزيرة المطر • مثل (جبال اطلس) * (مرتفعات بلاد الشام) * (مرتفعات العراق) • اهم الاشجار (البلوط الفليني * الزيتون * الارز (شعار لبنان) 	الغابات المعتدلة
<ul style="list-style-type: none"> • تنمو بين الاقليم الصحراوى و اقليم البحر المتوسط • الشتاء (تزدهر الحشائش) - الصيف (تجف) • تربي عليها (الاغنام - الماعز) 	الحشائش المعتدلة (الاستبس)

الإقليم الصحراوي

الموقع	<ul style="list-style-type: none"> يشغل 80 ٪ من مساحة الوطن العربي (اكبر الاقاليم المناخية في المساحة) يمتد بين اقليم البحر المتوسط (شمالا) والاقليم المدارى (جنوبا)
الخصائص المناخية	<ul style="list-style-type: none"> مناخ قارى الشتاء (شديد البرودة) خاصة فى (الليل) الصيف (شديد الحرارة) خاصة فى (نهارا)
النبات الطبيعي	<ul style="list-style-type: none"> يتنوع النبات الصحراوى على حسب كمية المطر مناطق قليلة المطر تنمو (حشائش قصيرة) مناطق نادرة المطر ينمو (نبات شوكى مثل الصبار)
اهم الحيوانات	<ul style="list-style-type: none"> (الزواحف * الابل * الغزلان)

الإقليم المدارى

الموقع	<ul style="list-style-type: none"> يقع جنوب الوطن العربى
من دول الإقليم	<ul style="list-style-type: none"> معظم السودان جنوب موريتانيا * وسط الصومال * جنوب غرب شبه الجزيرة العربية
الخصائص المناخية	<ul style="list-style-type: none"> (الصيف) حرارة مرتفعة - سقوط الامطار (الشتاء) معتدل الحرارة - يسود الجفاف
النبات الطبيعي	
الغابات المدارية	<ul style="list-style-type: none"> (تشبه الغابات الاستوائية) تكثر بها اشجار السنط (يستخرج منها الصمغ العربى)
الحشائش الحارة (السافانا)	<ul style="list-style-type: none"> تتدرج فى الطول من الجنوب الى الشمال على حسب كمية المطر
الحيوانات	<ul style="list-style-type: none"> (الزراف - الافيال - الاسود - النمر)
ملحوظة	<ul style="list-style-type: none"> تعتبر حشائش السافانا حديقة حيوان طبيعية بسبب وجود (حيوانات اكله العشب) (حيوانات اكلة اللحوم)

الوحدة الثانية (سكان الوطن العربي) الدرس الأول (توزيع سكان الوطن العربي)

<ul style="list-style-type: none"> • شعوب الوطن العربي لها مجموعة من الخصائص تميزها فهي : • شعوب متعاونة لديها قدرات وامكانيات تكفى لتحقيق التقدم والتنمية الشاملة 	خصائص شعوب الوطن العربي
<ul style="list-style-type: none"> • رغم اختلاف أماكن إقامة الشعوب العربية فإن العرب تجمعهم عدة خصائص وهي : • ينتمى الشعب العربى إلى اصل واحد • يجمع الشعب العربى (وحدة المكان - وحدة اللغة - وحدة التاريخ) • معظم شعب الوطن العربى يدين (بالدين الاسلامى) 	الانتماء
<ul style="list-style-type: none"> • الفرد يعتبر ثروة بشرية يجب الاهتمام بتكوينه واعداده • من اجل النهوض بالمجتمع 	أهمية الفرد

نمو سكان الوطن العربي

<ul style="list-style-type: none"> • هو حصر شامل للسكان من حيث: • (العدد - النوع - التعليم - الحالة الاجتماعية - النشاط الاقتصادى - مكان الإقامة) 	تعريف تعداد السكان
<ul style="list-style-type: none"> • جميع الدول العربية تقوم بعمل تعداد سكاني • مصر (كل 10 سنوات) * الاردن (كل 5 سنوات) • مصر من اقدم الدول العربية في عمل التعداد السكاني 	نظام التعداد
<ul style="list-style-type: none"> • سكان الوطن العربى فى تزايد مستمر • (428) مليون نسمة عام (2019) * يشكلون (5.5 %) من سكان العالم 	سكان الوطن العربي
<ul style="list-style-type: none"> • معدل نمو سكان الوطن العربى (2.6 %) • معدل النمو السكاني في الوطن العربى (معدل مرتفع) بالنسبة لمعدل النمو العالمى 	معدل النمو
<ul style="list-style-type: none"> • الزيادة الطبيعية • * الزيادة الغير طبيعية 	السبب
<ul style="list-style-type: none"> • النمو السكاني (هو زيادة عدد السكان خلال فترة زمنية معينة) 	ملحوظة

الزيادة الطبيعية

تعريف الزيادة الطبيعية	<ul style="list-style-type: none"> • هي الزيادة السكانية الناتجة عن الفرق بين : • (عدد المواليد) و (عدد الوفيات)
------------------------	--

ارتفاع معدل الزيادة الطبيعية

معدل الزيادة	<ul style="list-style-type: none"> • معدل الزيادة الطبيعية في الوطن العربي (مرتفع)
السبب	<ul style="list-style-type: none"> • ارتفاع نسبة المواليد وانخفاض نسبة الوفيات

انخفاض معدل الوفيات في الوطن العربي

الأسباب	<ul style="list-style-type: none"> • تحسن الأحوال الصحية * ارتفاع مستوى المعيشة * تقدم الرعاية الطبية للأطفال
ملحوظة	<ul style="list-style-type: none"> • ارتفاع معدل الوفيات في بعض دول الوطن العربي • مثل (سوريا - فلسطين - العراق - الصومال) • السبب (انتشار الحروب في هذه الدول) (كثرة المجاعات في هذه الدول)

الزيادة الغير الطبيعية (الهجرة)

تعريف الهجرة	<ul style="list-style-type: none"> • هي انتقال الفرد من منطقة إلى أخرى (بغرض الإقامة - العمل)
نتيجة الهجرة	<ul style="list-style-type: none"> • زيادة عدد سكان الدول المستقبلية للهجرة • مثل دول الخليج (تسمى زيادة سكانية غير طبيعية)

توزيع السكان في الوطن العربي

الكثافة السكانية

- هى حساب عدد السكان بالنسبة للمساحة التى يقيمون عليها
- عدد السكان ÷ المساحة (كم مربع)

مناطق الكثافة السكانية

المناطق	الأمثلة
مرتفعة الكثافة جدا	• وادى النيل والدلتا (فى مصر)
مرتفعة الكثافة	• شمال العراق - شمال سوريا - بعض المناطق فى سواحل الوطن العربى
متوسطة الكثافة	• بعض الجهات الساحلية فى بلاد الشام - شمال افريقيا (المغرب العربى)
منخفضة الكثافة	• هضبة الشطوط فى الجزائر
نادرة السكان	• الصحارى العربية (مثل الصحراء الكبرى)

العوامل التى تؤثر في توزيع السكان

العوامل الطبيعية المؤثرة في توزيع السكان

موارد المياه والتربة الخصبة

مناطق التركز السكاني	<ul style="list-style-type: none"> • فى السهول الفيضية والتربة الخصبة حول مجارى الانهار • فى مناطق سقوط المطر • فى مناطق المياه الجوفية فى (الواحات)
----------------------	---

التضاريس

مناطق التركز	• يتركز السكان فى المناطق السهلية (بسبب قيام الزراعة)
ندرة السكان	• يقل السكان فوق المرتفعات
ملحوظة	• سكان اليمن ولبنان يفضلون سكنى الجبال بسبب (اعتدال المناخ)

• يتركز السكان في مناطق المناخ المعتدل والممطر	مناطق التركيز
• يقل السكان في مناطق المناخ (الحار والجاف)	مناطق قليلة السكان

العوامل البشرية المؤثرة في توزيع السكان

الأنشطة الاقتصادية

النشاط	الخصائص
الزراعي	• ترتفع الكثافة في المناطق الزراعية حول السهول الفيضية والساحلية مثل (مصر- العراق)
الصناعي	• ترتفع الكثافة السكانية في المدن الصناعية مثل (القاهرة والاسكندرية) في مصر
التعدين	• ترتفع الكثافة السكانية في مناطق التعدين واستخراج مصادر الطاقة • بسبب (توفير فرص العمل) (ارتفاع الدخل)
الرعي	• تنخفض الكثافة في مناطق الرعي مثل (الصحارى العربية)
ملحوظة	• الأنشطة الاقتصادية (هي الحرف والاعمال التي يقوم بها السكان)

الصراعات والحروب

• تؤدي الحروب إلى قتل الكثير من السكان (يؤثر على عدد السكان)	القتل
• تؤدي الحروب إلى ترك السكان بلادهم واللجوء الى دول اخرى مثل (فلسطين - سوريا)	التهجير

النقل والمواصلات

• المناطق التي تتوفر بها الطرق والمواصلات تعتبر :	الطرق والمواصلات
• مناطق جذب السكان (للاقامة والاستقرار والعمل)	

المشكلة السكانية

المشكلة	<ul style="list-style-type: none"> • أسباب المشكلة السكانية هي : • عدم التوازن بين عدد السكان والموارد المتاحة
الزيادة السكانية	<ul style="list-style-type: none"> • يوجد دول عربية بها قلة في الموارد الاقتصادية وزيادة في عدد السكان • تسمى دول الفائض السكاني (تعانى من البطالة) مثل (سوريا - مصر)
النقص السكاني	<ul style="list-style-type: none"> • توجد دول عربية بها زيادة في الموارد ونقص في عدد السكان • تسمى دول العجز السكاني (تعانى نقص في الايدي العاملة) مثل (السعودية - الكويت)

مقترحات لحل المشكلة السكانية

المقترحات	<ul style="list-style-type: none"> • نشر الوعي بخطورة الزيادة السكانية في دول الفائض السكاني • تشجيع انتقال الايدي العاملة من دول الفائض السكاني إلى دول العجز السكاني • انتقال رؤوس الاموال من الدول التي لديها فائض في الموارد إلى دول العجز في الموارد • انشاء مشاريع كبرى لتوفير فرص عمل في دول الفائض السكاني
-----------	--

الدرس الثاني (خصائص سكان الوطن العربي)

البيئات	<ul style="list-style-type: none"> توجد في الدول العربية بيئات متنوعة يوجد في البيئات المتنوعة سكان يتميزون بالذكاء والفطنة
النتيجة	<ul style="list-style-type: none"> استطاع سكان الوطن العربي العيش في هذه البيئات استطاعوا استغلال هذه البيئات واستثمار مواردها تنوعت بها أنماط معيشة السكان

أولاً (أنماط سكان الوطن العربي)

البدو الرحل (سكان الصحارى)

تعريف	<ul style="list-style-type: none"> هم سكان الصحارى يعيشون حياة التنقل والترحال بحثاً عن (الماء - العشب)
النسبة	<ul style="list-style-type: none"> نسبه صغيرة من سكان الوطن العربي (الاعداد في تناقص مستمر)
أسباب تناقص نسبه البدو	<ul style="list-style-type: none"> تحول الكثير منهم إلى العمل في التعدين واستخراج البترول هجرة اعداد منهم إلى القرى والمدن القريبة قيام الدول العربية بتوطين البدو في قرى (بهدف تعمير الصحراء)

الريفيون (سكان القرى)

التعريف	<ul style="list-style-type: none"> هم السكان الذين يعملون في (الزراعة - تربية الحيوان) والأعمال المرتبطة بهم
النسبة	<ul style="list-style-type: none"> يمثلون 45% من مجموع سكان الوطن العربي (الاعداد فى تناقص)
أسباب التناقص	<ul style="list-style-type: none"> الهجرة المستمرة من الريف الى المدن
جهود الدول	<ul style="list-style-type: none"> تسعى الدول العربية لتقليل الهجرة من الريف إلى المدن بالطرق التالية : توفير الخدمات وفرص العمل في الريف والقرى الهدف هو المحافظة على الاراضى الزراعية

<ul style="list-style-type: none"> • هم سكان المدن الذين يعملون في : • الصناعة والتجارة والخدمات مثل (التعليم - الصحة) 	التعريف
<ul style="list-style-type: none"> • النسبة 55 % من سكان الوطن العربي (في تزايد مستمر) 	النسبة
<ul style="list-style-type: none"> • نشأة المدن البترولية (مثل دول الخليج) • انشاء المدن الصناعية مثل (مصر وسوريا) • الهجرة من الريف الى المدن 	أسباب الزيادة

النتائج المترتبة على الهجرة من الريف إلى المدن

<ul style="list-style-type: none"> • تزايد سكان المدن وتناقص سكان الريف • ظهور الأحياء العشوائية (أحياء سكنية بدون تخطيط حول المدن الكبرى) • تحاول حكومات الدول العربية على تطوير هذه المناطق 	مشكلة الهجرة
<ul style="list-style-type: none"> • هي مناطق تنشأ حول المدن الكبرى او داخلها (بدون تخطيط) • تفتقر إلى المرافق وسوء الخدمات الصحية والاجتماعية • ترتفع بها الكثافة السكانية 	الأحياء العشوائية

ثانيا (خصائص سكان الوطن العربي الاقتصادية والاجتماعية)

الاهتمام بالتعليم

<ul style="list-style-type: none"> • زاد نسبة الملتحقين بالتعليم قبل الجامعي إلى 65.5 % 	التعليم قبل الجامعي
<p>أقامت حكومات الدول العربية الاتي :</p> <ul style="list-style-type: none"> • انشاء المدارس والجامعات في كل مكان • لاتاحة فرص التعليم لجميع الابناء (الاسوياء - ذوو الاحتياجات الخاصة) 	السبب

تنوع الأنشطة الاقتصادية

<ul style="list-style-type: none"> • يمارس سكان الوطن العربي الأنشطة الاقتصادية التالية : • (الزراعة - الصناعة - التجارة - التعليم) 	أعمال السكان
---	--------------

تعريف قوة العمل	<ul style="list-style-type: none"> • هم عدد الافراد في : • (سن العمل * القادرين على العمل * الذين يعملون فعليا * الباحثين عن العمل)
النسبة	<ul style="list-style-type: none"> • 63.5 % من عدد سكان الوطن العربي
نسبة الإعالة	<ul style="list-style-type: none"> • هي اتفاق شخص على ناس لا يعملون (لا تزال هذه النسبة مرتفعة)
أسباب ارتفاع نسبة الإعالة	<ul style="list-style-type: none"> • ارتفاع نسبة كبار السن • ارتفاع نسبة البطالة بين الشباب • ارتفاع نسبة صغار السن (نتيجة ارتفاع معدلات الانجاب) • ارتفاع نسبة الافراد في سن التعليم

ارتفاع مكانه المرأة

التعليم	<ul style="list-style-type: none"> • ارتفعت نسبة التحاق الاناث بالتعليم الابتدائي الى 77% (كانت ضعيفة في الماضي) • سبب ضعف تعليم البنات هي (العادات والتقاليد التي كانت تمنع الفتاة من التعليم)
العمل	<ul style="list-style-type: none"> • زيادة مشاركة المرأة في سوق العمل • اصبح منهن (المعلمة - الطبيبة - القاضية - عضوة في مجلس النواب)

التمسك بالقيم والأخلاق الحميدة

القيم	<p>يتميز المجتمع العربي بالعديد من القيم والأخلاق منها :</p> <ul style="list-style-type: none"> • التمسك بالقيم الدينية السمحة • التمسك بالعادات والتقاليد الحسنة • الترابط الاسرى • المواطنة والتسامح
-------	--

أطيب التمنيات بالنجاح والتفوق

لجميع الطلبة والطالبات