

ملازم (تحيا مصر) في الدراسات الاجتماعية

الصف الثالث الإعدادي

الفصل الدراسي الأول 2021 / 2020

إعداد الأستاذ / وليد نصرى

الجزء الأول (ملخص شرح الجغرافيا)
الجزء الثاني (الأسئلة والإجابات)

أي طالب أو طالبة لا يستطيعون (مادياً) طباعة الشيت (الرجاء الاتصال بي)
أي طالب أو طالبة لا يستطيعون (مادياً) اخذ درس في الدراسات (الرجاء الاتصال بي)
(في محيط القاهرة والجيزة)

الشبكات متاحة للجميع على صفحتي للتحميل المجاني ولن أسامح ليوم الدين أي مدرس يقوم بإزالة اسمي وكتابة اسمه على الشبكات
حسبى الله ونعم الوكيل فى أي مدرس يقوم بسرقة مذكراتي وينسبها لنفسه ويتاجر فيها

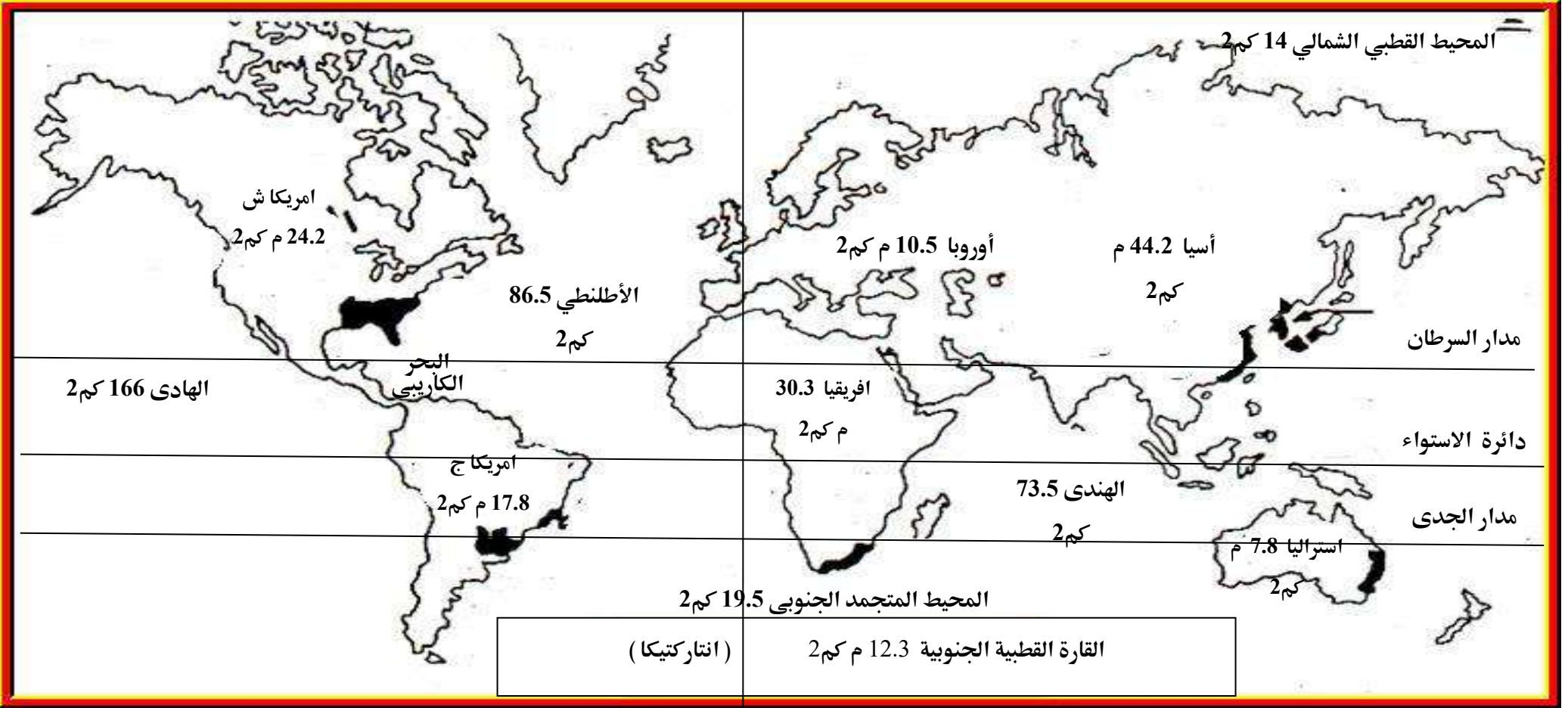
**الوحدة الأولى (الجغرافيا الطبيعية للعالم)
الدرس الأول (قارات العالم) الموقع والمساحة**

مساحة الكرة الأرضية

المساحة	• 510 مليون كم ²
مساحة اليابس	• 29.3 % تشمل (القارات - الجزر)
مساحة المياه	• 70.7 % تشمل (البحار - المحيطات - الأنهار - البحيرات)

دوائر العرض الرئيسية في قارات العالم

الدوائر	القارات التي تمر بها		
دائرة الاستواء	اقصى جنوب آسيا	وسط أفريقيا	شمال أمريكا الجنوبية
مدار السرطان	جنوب آسيا	شمال أفريقيا	جنوب أمريكا الشمالية
مدار الجدى	وسط أستراليا	جنوب أفريقيا	وسط أمريكا الجنوبية
الدائرة القطبية الشمالية	شمال آسيا	شمال أوروبا	شمال أمريكا الشمالية
الدائرة القطبية الجنوبية	الأطراف الشمالية للقارة القطبية الجنوبية		



الترتيب تنازليا	1	2	3	4	5	6	7
القارة	أسيا	أفريقيا	أمريكا الشمالية	أمريكا الجنوبية	القطبية الجنوبية	أوروبا	أستراليا
المساحة	44.2 كم²	30.3 كم²	24.2 كم²	17.8 كم²	12.3 كم²	10.5 كم²	7.8 كم²

وليد نصري (01226084618) الشيتات مرفوعة على صفحة الفيس باسم (وليد نصري) (مذكرات دراسات اجتماعية) (ملخصات دراسات اجتماعية)

الجغرافيا الصف الاول والثاني والثالث الثانوي - الدراسات الاجتماعية الصف الأول والثاني والثالث الإعدادي - الصف السادس الابتدائي

قارات العالم القديم

أوروبا	أفريقيا	آسيا
--------	---------	------

قارات العالم الجديد

أنتاركتيكا	أستراليا	أمريكا الجنوبية	أمريكا الشمالية
------------	----------	-----------------	-----------------

المحيطات

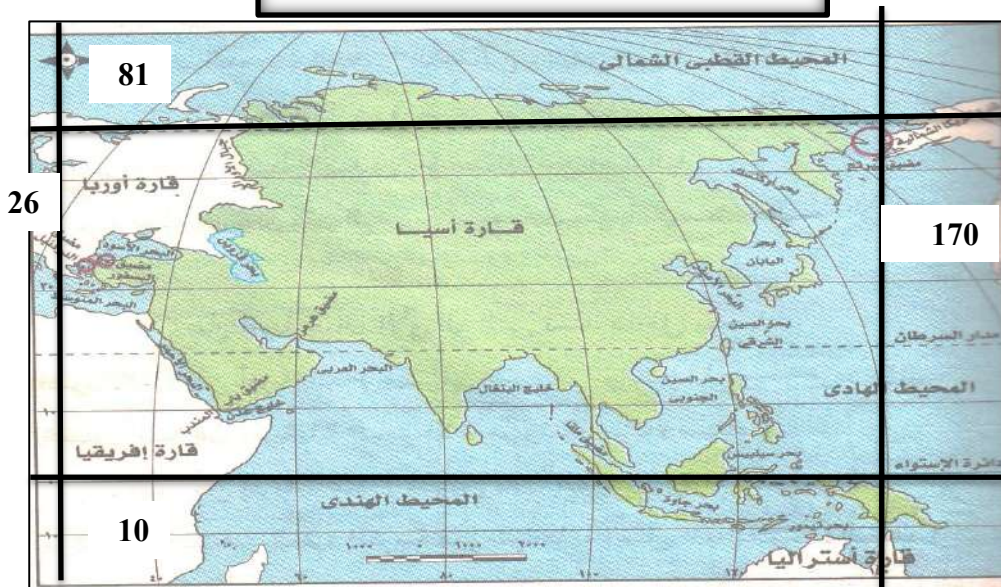
الترتيب تنازليا	1	2	3	4	5
المحيط	الهادي	الأطلنطي	الهندي	القطبي الجنوبي	القطبي الشمالي
المساحة	166 م كم ²	86.5 م كم ²	73.5 م كم ²	19.5 م كم ²	14 م كم ²

تعريفات

الموقع الفلكي	• هو موقع المكان بالنسبة لخطوط الطول ودوائر العرض
الموقع الجغرافي	• هو موقع المكان (قارة - دولة) بالنسبة للأماكن الأخرى مثل (بحار - محيطات - دول أخرى)
الدول الجزرية	• هي التي تتكون من جزيرة أو أكثر أو جزء من جزيرة • مثل (بريطانيا - الفلبين - اليابان - إندونيسيا)
البحر المغلق	• هو بحر يوجد داخل اليابس (لا يتصل بأي بحار أو محيطات)

الموقع (الفلكي و الجغرافي) لقارات العالم

قارة آسيا



الموقع الفلكي لقارة آسيا

دوائر العرض	• من دائرة (10 جنوب دائرة الاستواء) إلى (81 شمال دائرة الاستواء)
خطوط الطول	• من خط طول (26 شرقا) إلى (170 غربا)

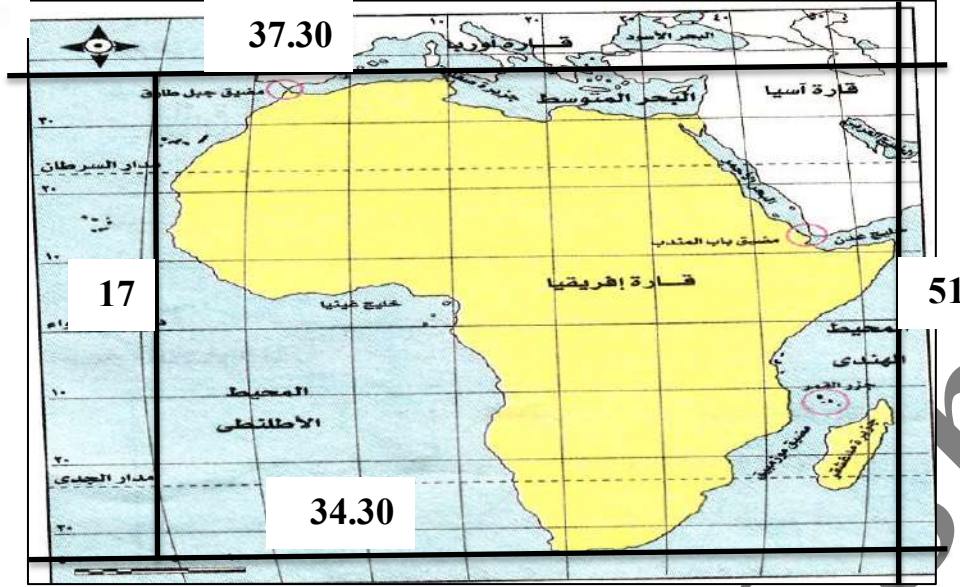
الموقع الجغرافي لقارة آسيا

الاتجاه	الحدود (تحاط بالمحيطات من 3 جهات)
الشمال	• المحيط القطبي الشمالي
الجنوب	• المحيط الهندي
الغرب	• قارة أوروبا - البحر المتوسط - البحر الأحمر
الشرق	• المحيط الهادي

خصائص قارة آسيا

• جبال الأورال	يفصل آسيا عن أوروبا
• البحر الأحمر - شبه جزيرة سيناء - مضيق باب المندب	يفصل آسيا عن أفريقيا
• (مضيق باب المندب) تقترب آسيا مع أفريقيا عن طريق هذا المضيق	
• يوجد بها اكبر بحر مغلق (بحر قزوين)	البحر المغلق
• يكثر بها أشباه الجزر مثل (الملايو - شبه الجزيرة العربية)	أشباه الجزر
• تكثر بها الجزر بالقرب من السواحل مثل (جزر اليابان - الفلبين)	الجزر

قارة أفريقيا



الموقع الفلكي لقارة أفريقيا

دوائر العرض	• من دائرة 34.30 جنوب دائرة الاستواء إلى 37.30 شمال دائرة الاستواء
خطوط الطول	• من خط طول 17 غربا إلى 51 خط طول شرقا

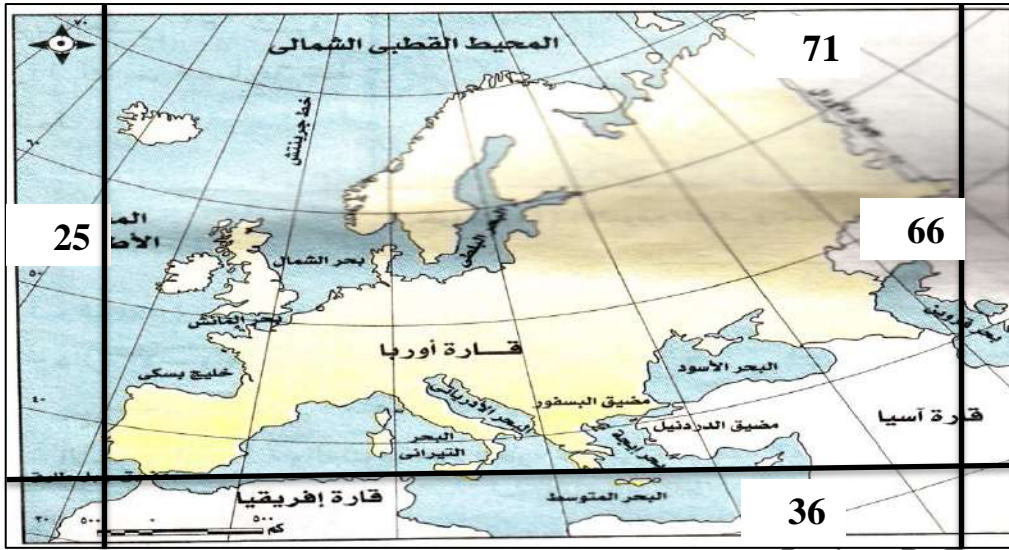
الموقع الجغرافي لقارة أفريقيا

الاتجاه	الحدود
الشمال	• البحر المتوسط (يفصلها عن قارة أوروبا)
الغرب	• المحيط الأطلنطي
الشرق	• البحر الأحمر - المحيط الهندي

خصائص قارة أفريقيا

الجزر	• تقل بها الجزر • مثل (جزيرة مدغشقر - جزر القمر)
المضايق	• مضيق جبل طارق يصل البحر المتوسط بالمحيط الأطلنطي - يقرب قارة افريقيا من قارة اوروبا • مضيق باب المندب - يصل البحر الاحمر بالمحيط الهندي - يقرب قارة افريقيا من قارة اسيا • مضيق موزمبيق يقع (في المحيط الهندي)

قارة أوروبا



الموقع الفلكي لقارة أوروبا

• من دائرة 36 شمال إلى 71 شمال دائرة الاستواء	دوائر العرض
• من خط طول 25 غربا (غرب أيسلندا) إلى 66 خط شرقا	خطوط الطول

الموقع الجغرافي لقارة أوروبا

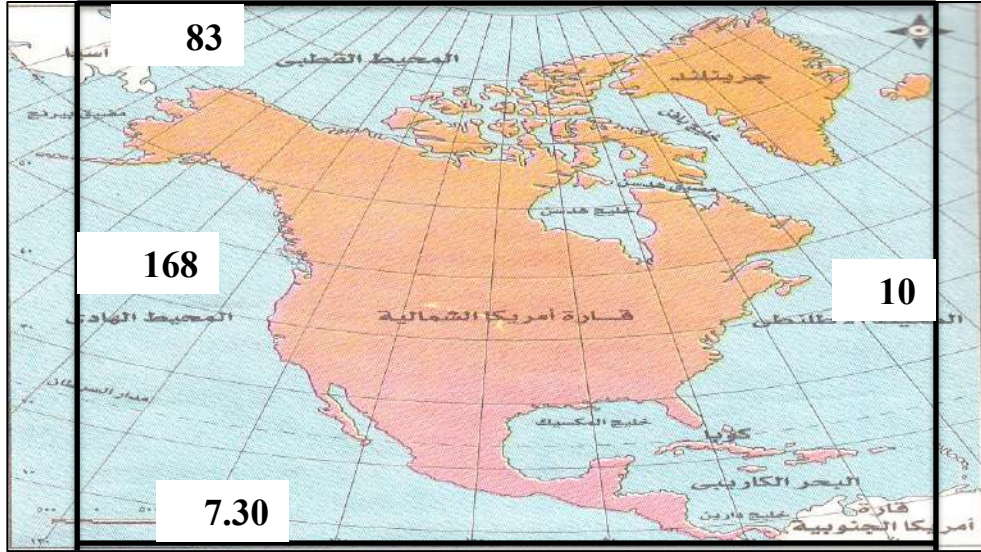
الاتجاه	الحدود
الشمال	• المحيط القطبي الشمالي
الجنوب	• البحر المتوسط
الغرب	• المحيط الأطلنطي
الشرق	• قارة آسيا

خصائص قارة أوروبا

• تمتاز السواحل بالتعرج - كثرة (الجزر) (ساعد التعرج على إنشاء الموانئ الطبيعية)	سواحل القارة
• تحاط بالمياه من ثلاث جهات فقط	شبه جزيرة
• اذا كان الحد الشرقي لقارة أوروبا مياه (أصبحت أوروبا جزيرة)	ملحوظة

وليد نصرى (01226084618) الشيتات مرفوعة على صفحة الفيس باسم (وليد نصرى) (مذكرات دراسات اجتماعية) (ملخصات دراسات اجتماعية)
الجغرافيا الصف الاول والثاني والثالث الثانوي - الدراسات الاجتماعية الصف الأول والثاني والثالث الإعدادي - الصف السادس الابتدائي

قارة أمريكا الشمالية 24.2 م كم2



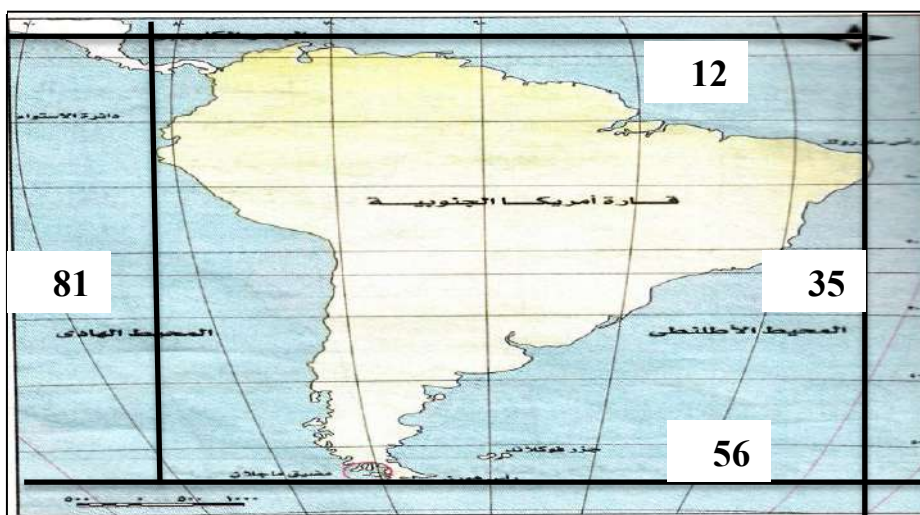
الموقع الفلكي لقارة أمريكا الشمالية

• من دائرة 7.30 شمال دائرة الاستواء إلى 83 شمال دائرة الاستواء	دوائر العرض
• من خط طول 10 غربا إلى 168 غربا	خطوط الطول

الموقع الجغرافي لقارة أمريكا الشمالية

الاتجاه	الحدود
الشمال	• المحيط القطبي الشمالي
الجنوب الشرقي	• خليج المكسيك - البحر الكاريبي
الغرب	• المحيط الهادي
الشرق	• المحيط الأطلنطي

قارة أمريكا الجنوبية



الموقع الفلكي لقارة أمريكا الجنوبية

• من دائرة 12 شمال دائرة الاستواء إلى 56 جنوب دائرة الاستواء	دوائر العرض
• من خط طول 35 غربا إلى 81 غربا	خطوط الطول

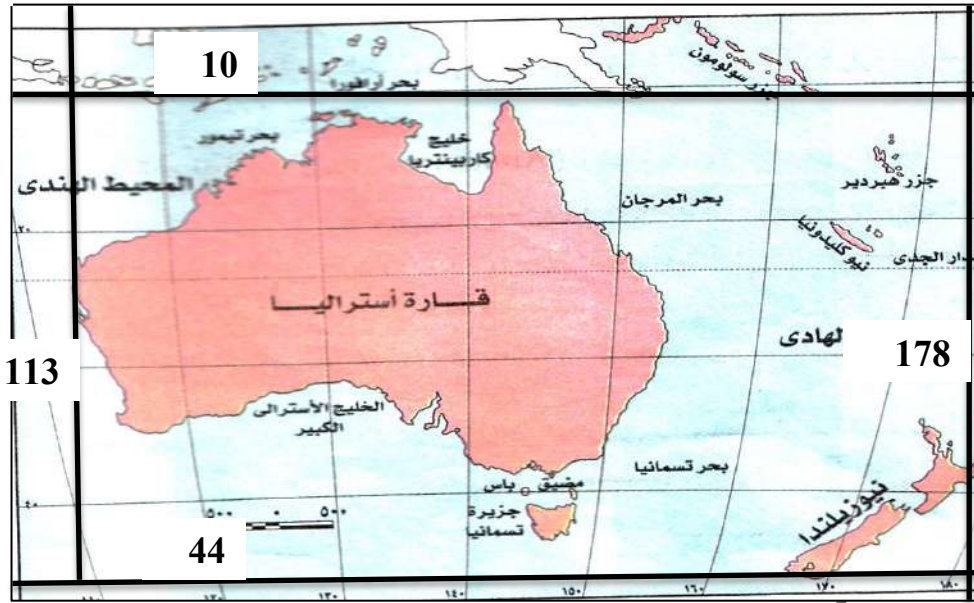
الموقع الجغرافي لقارة أمريكا الجنوبية

الاتجاه	الحدود
الشمال	• البحر الكاريبي
الغرب	• المحيط الهادي
الشرق	• المحيط الأطلسي

خصائص قارة أمريكا الجنوبية

• اقرب ما يكون من شكل المثلث	شكل القارة
------------------------------	------------

قارة أستراليا (الاقيانوسية)



الموقع الفلكي لقارة أستراليا

دوائر العرض	• من دائرة 10 جنوبا إلى 44 جنوبا
خطوط الطول	• من خط طول 113 شرقا إلى 178 شرقا

الموقع الجغرافي لقارة أستراليا

الاتجاه	الحدود
الشمال	• بحر أرافورا (يفصل أستراليا عن جزر إندونيسيا)
الجنوب	• المحيط الهندي
الغرب	• المحيط الهندي
الشرق	• المحيط الهادى

خصائص قارة أستراليا

أكبر جزيرة في العالم	• لان (أستراليا تحيط بها المياه من جميع الجهات)
يتبع القارة مجموعة من الجزر	• جزيرة نيوزيلندا (الشمالية والجنوبية) (جزيرة تسمانيا)
مجموعات صغيرة من الجزر	• في المحيط الهادى

القارة القطبية الجنوبية أنتاركتيكا (12.3 مليون كم مربع)

الموقع الجغرافي لقارة أنتاركتيكا

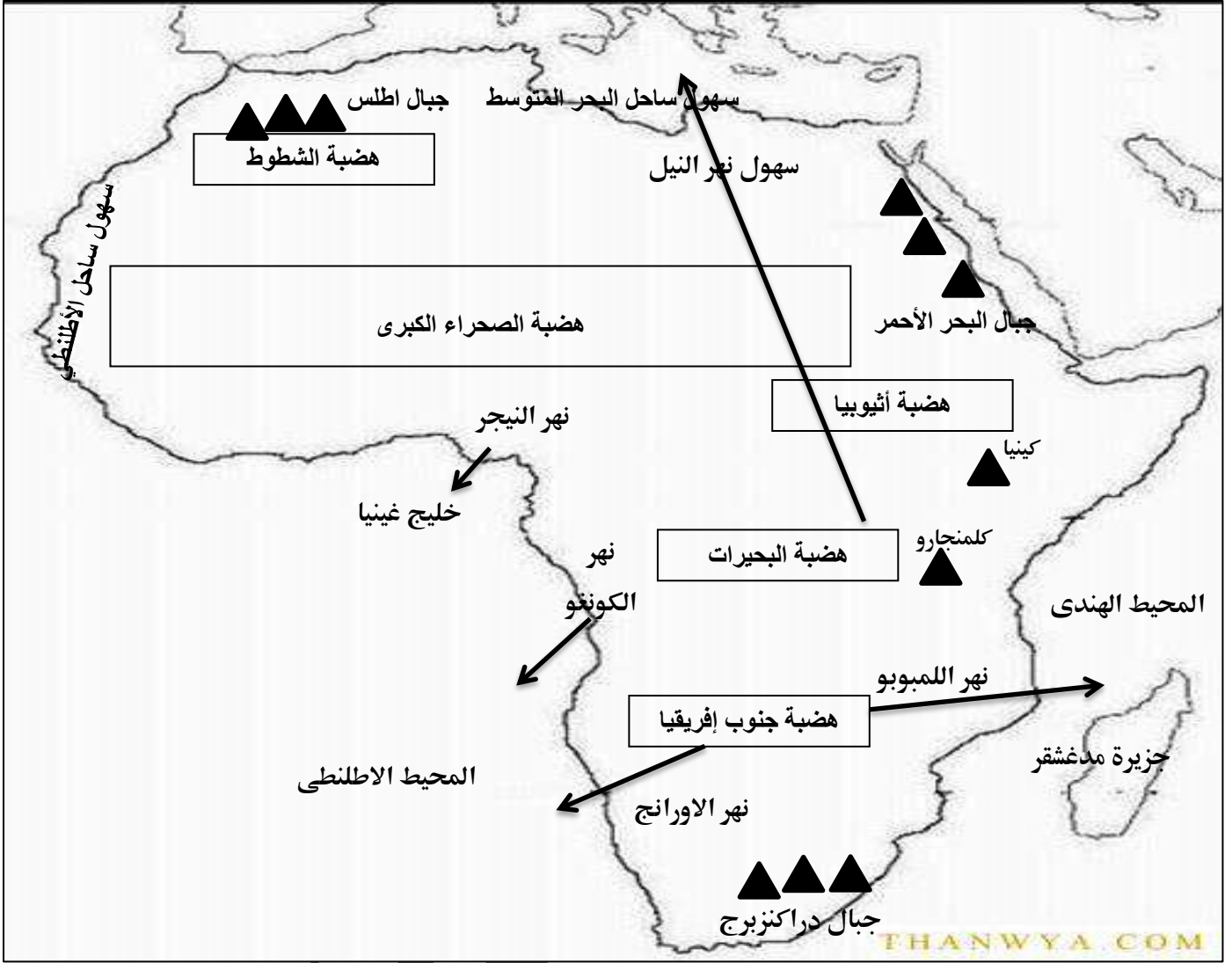
الموقع	<ul style="list-style-type: none">• تقع في اقصى جنوب الكرة الأرضية• محاطة بالمحيط القطبي الجنوبي من جميع الجهات
النتيجة	<ul style="list-style-type: none">• أصبحت القارة متجمدة وغير مأهولة بالسكان

خصائص القارة القطبية الجنوبية

المناخ والسكان	<ul style="list-style-type: none">• قارة متجمدة غير مأهولة بالسكان ماعدا مناطق الأبحاث
مناطق الأبحاث	<ul style="list-style-type: none">• مناطق الأبحاث مقسمة على الدول التالية• (أمريكا - روسيا - إنجلترا - فرنسا)

<ul style="list-style-type: none"> • نطاق ارضى مرتفع يزيد الارتفاع عن 1000 متر • شديد الانحدار على الجانبين • يكون في شكل (كتلة) أو (سلاسل جبلية) 	الجبال
<ul style="list-style-type: none"> • مناطق واسعة مستوية أو شبه مستوية مرتفعة عما حولها • قد تقطع الهضاب (أودية نهريّة) - أو تكون (فوقها تلال) أو بها (أحواض) 	الهضاب
<ul style="list-style-type: none"> • ارض منخفضة مستوية أو شبه مستوية • تنقسم إلى (سهول ساحلية - سهول صحراوية - سهول فيضية) 	السهول
<ul style="list-style-type: none"> • هي الأرض التي يجرى فيها النهر وروافده (أو تنحدر المياه إليه) 	حوض النهر

تضاريس (قارة إفريقيا)



الجبال

الموقع	اسم الجبال	ملاحظات
اقصى شمال غرب القارة	• جبال اطلس (تحصر بينها هضبة الشطوط)	سلسلة جبلية تمتد قرب سواحل القارة
شمال شرق القارة	• جبال البحر الاحمر (مصر - السودان - ارتيريا)	
اقصى جنوب شرق القارة	• جبال دراكنزبرج	
شرق القارة	• جبل (كينيا) - جبل (كلمنجارو)	قمم جبلية منفردة داخلية

الهضاب (المظهر الهضبي هو السائد في القارة)

الموقع	اسم الهضاب التي توجد بها
شمال القارة	• هضبة الصحراء الكبرى ومنها (الصحراء الشرقية والصحراء الغربية في مصر)
وسط القارة	• هضبة البحيرات الاستوائية (تنبع منها روافد نهر النيل)
شرق القارة	• هضبة الحبشة (اثيوبيا) (تنبع منها روافد نهر النيل)
جنوب القارة	• هضبة جنوب افريقيا (يجرى بها نهر) (الاورانج - اللمبوبو)

السهول الساحلية

التعريف	• تمتد السهول الساحلية على طول سواحل البحار والمحيطات • البحار (المتوسط - الاحمر) المحيطات (الهندي - الاطلنطي)
الخصائص	• تتميز السهول الساحلية بالضيق (بسبب اقتراب حافات الجبال والهضاب من السواحل) • تتسع السهول الساحلية عند مصبات الانهار

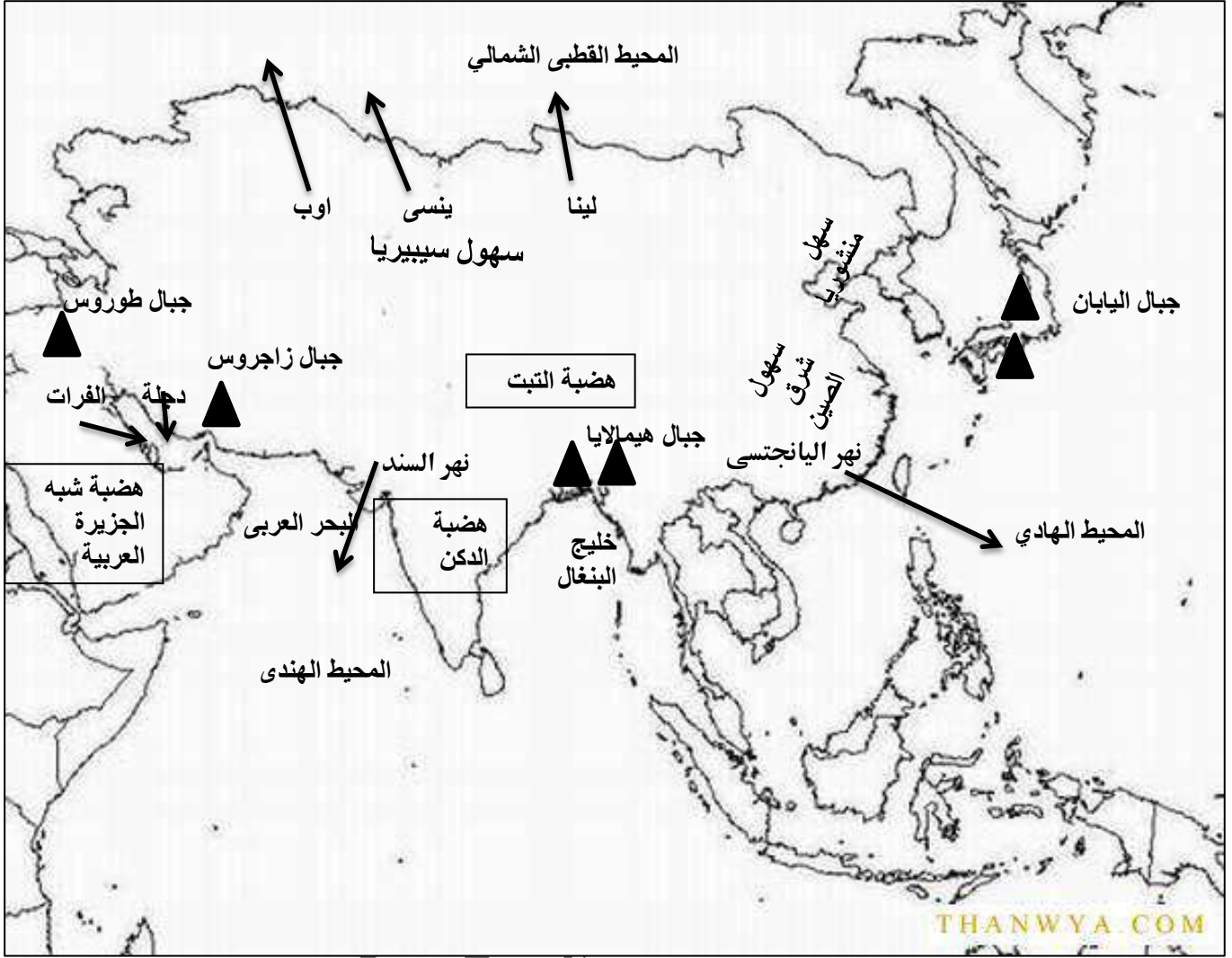
السهول الفيضية

السهول	المصب
نهر النيل	• يجرى في مصر والسودان وجنوب السودان (يصب في (البحر المتوسط))
نهر النيجر	• يصب في (خليج غينيا)
نهر الكونغو	• يصب في (المحيط الاطلنطي)
ملحوظة	• تتميز السهول الفيضية بخصوبة التربة و صلاحيتها للزراعة

السهول الصحراوية

التعريف	• هي سهول رملية متسعة في الصحراء الكبرى
السهول	• سهل كلنشو (في ليبيا) • بحر الرمال العظيم (في مصر) • سهول صحراء كلهارى (في جنوب القارة)

تضاريس قارة آسيا



الجبال (سلاسل جبلية ضخمة)

الموقع	الجبال
غرب القارة	• جبال طوروس (في تركيا) * جبال زاغروس (في العراق وإيران)
وسط القارة	• يوجد فيها أعلى جبال العالم مثل (جبال الهيمالايا) • بها أعلى قمة في العالم (أفرست) أكثر من 8848 متر
شرق القارة	• جبال اليابان

الهضاب

الموقع	الهضاب
وسط القارة	<ul style="list-style-type: none"> • يوجد بها هضاب متشابهة مع بعضها • هضبة التبت (اكبر واعلى هضاب القارة) • تعرف بسقف العالم (لانها ترتفع عن قمم الجبال)
جنوب غرب القارة	<ul style="list-style-type: none"> • هضبة شبة الجزيرة العربية
جنوب القارة	<ul style="list-style-type: none"> • هضبة الدكن (وسط الهند)

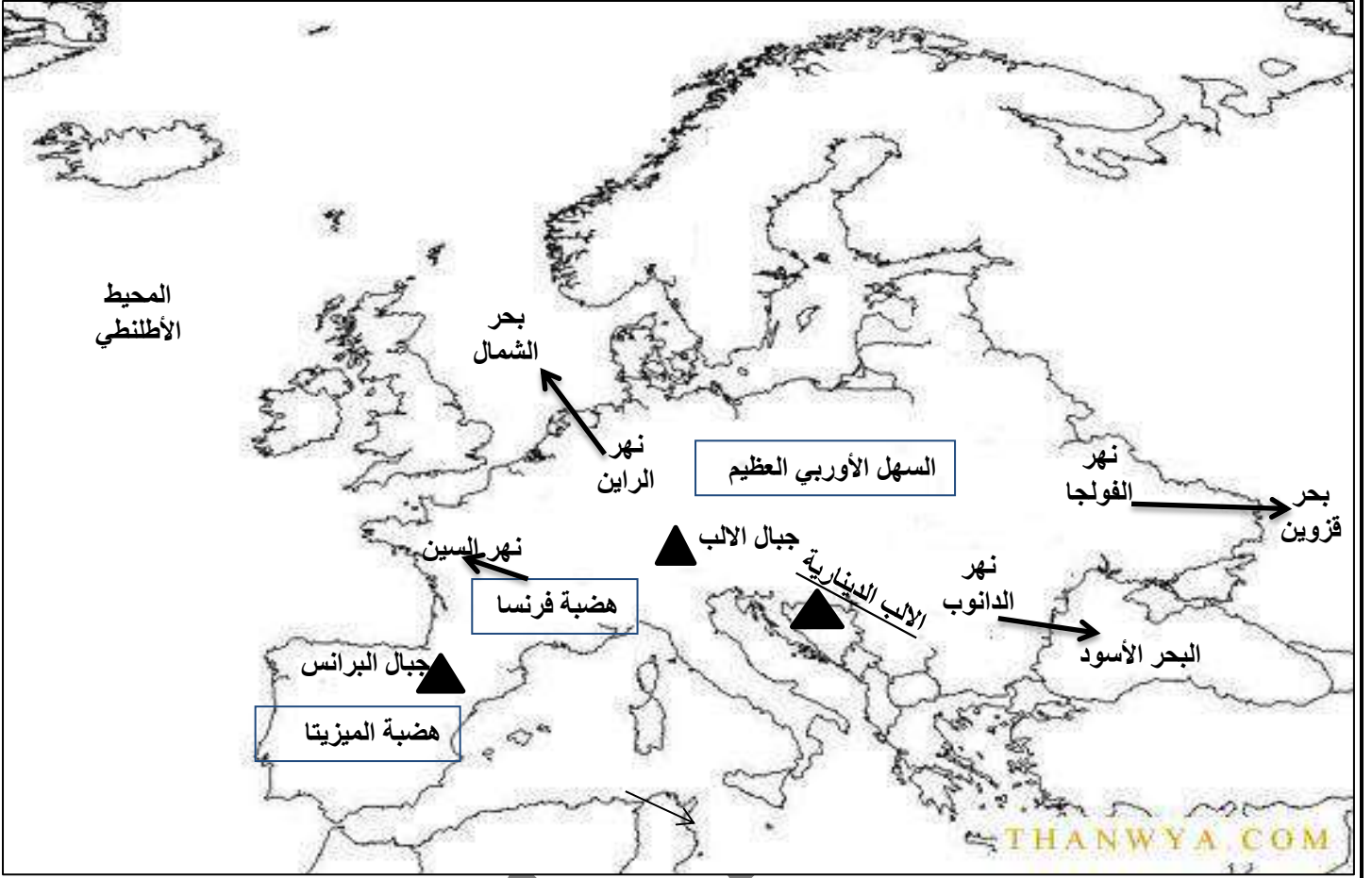
السهول الساحلية

السهول الساحلية	<ul style="list-style-type: none"> • سهول متفرقة (حول بحر قزوين) • سهول على سواحل البحار والمحيطات (التي تحيط بقارة اسيا)
-----------------	---

السهول الفيضية

الموقع	اسم السهل	الأنهار التي تجري به	المصب
شمال القارة	<ul style="list-style-type: none"> • سيبيريا • هي سهول واسعة 	<ul style="list-style-type: none"> • (اوب * ينسى * لينا) • تنبع من الجنوب 	<ul style="list-style-type: none"> • المحيط القطبي الشمالي • تتجمد في الشتاء (القيمة الاقتصادية لها قليلة)
جنوب القارة	<ul style="list-style-type: none"> • سهل السند 	<ul style="list-style-type: none"> • نهر السند 	<ul style="list-style-type: none"> • المحيط الهندي
شرق القارة	<ul style="list-style-type: none"> • شرق الصين • منشوريا 	<ul style="list-style-type: none"> • اليانجتسى 	<ul style="list-style-type: none"> • المحيط الهادى
غرب القارة	<ul style="list-style-type: none"> • دجلة والفرات 	<ul style="list-style-type: none"> • نهرا دجلة والفرات 	<ul style="list-style-type: none"> • الخليج العربى

تضاريس قارة أوروبا



سلاسل جبال الالب

اسم الجبل	الموقع
• جبال الألب الدينارية	شبة جزيرة البلقان
• جبال البرانس (بين فرنسا واسبانيا)	شمال إسبانيا

<ul style="list-style-type: none"> • تتميز الجبال بالارتفاع (يغطي الجليد قمم الجبال في فصل الشتاء) • تفصل بين الجبال اودية تجرى بها الانهار مثل (الراين - الدانوب) • تمتد جبال الالب من الغرب الى الشرق (في وسط القارة) • تأخذ جبال الالب اسماء مختلفة من دولة إلى أخرى 	ملاحظات
---	---------

الهضاب

اسم الهضبة	الموقع	الخصائص
هضبة الميزيتا	• فى دولة اسبانيا	• تشغل معظم دولة اسبانيا
هضبة فرنسا الوسطى	• فى فرنسا	• تقطعها انهار مثل (السين)
ملحوظة	• تمتد الهضاب وسط القارة من الشرق الى الغرب (تقطعها اودية نهريه - تجاورها الجبال)	

السهول الساحلية

اسم السهل	الموقع
• سهول (المحيط الأطلنطي - البحر البلطى - بحر الشمال)	الغرب والشمال الغربي
• سهول البحر المتوسط	الجنوب
• تتميز سهول اوروبا بتعرجها (ساعد ذلك التعرج على انشاء الموانئ الطبيعية بها)	ملحوظة

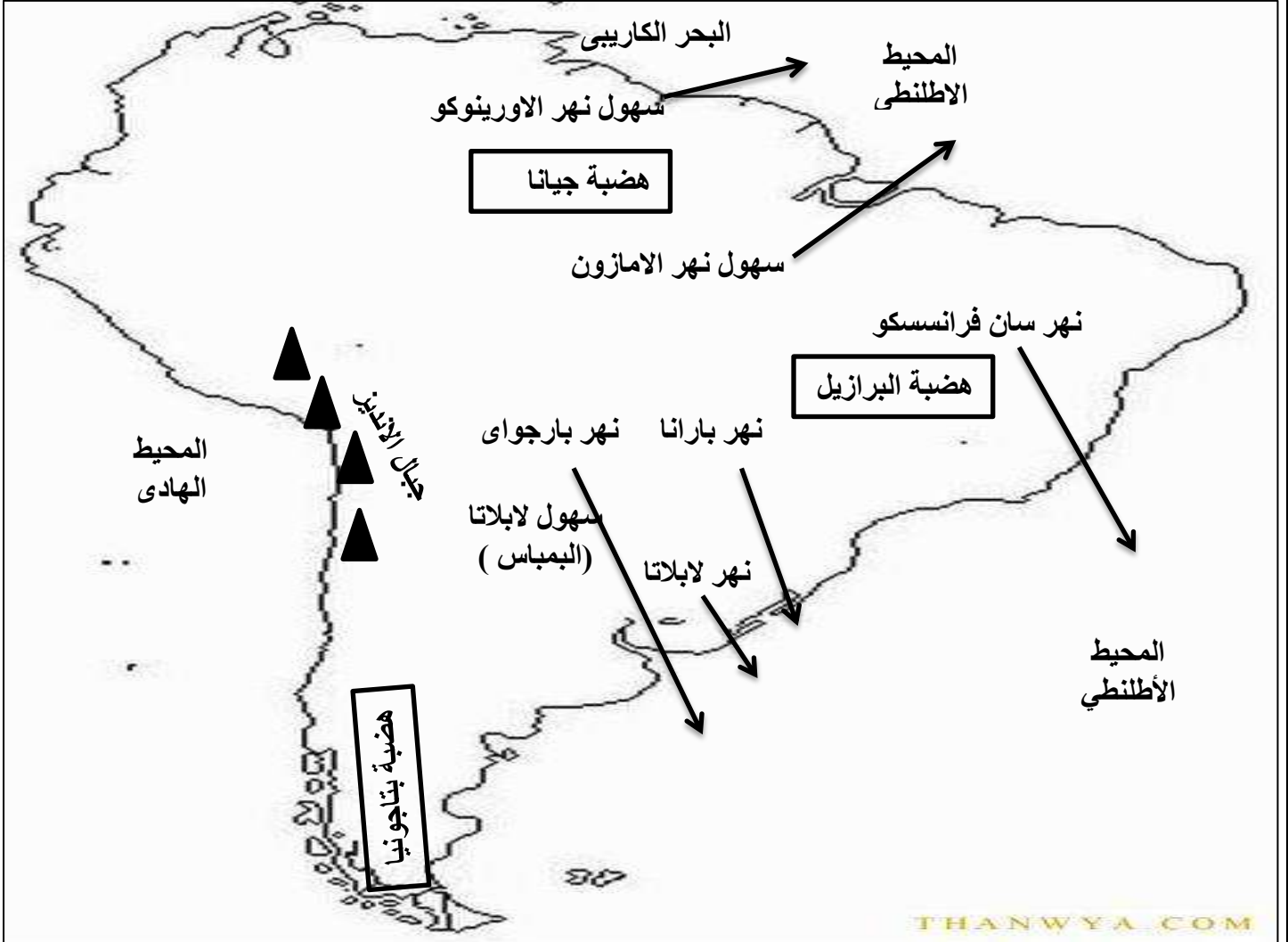
السهول الفيضية

السهل الأوربي العظيم

• يمتد من المحيط الأطلنطي (غربا) الى جبال الاورال (شرقا)	الامتداد
• تتكون من رواسب طينية صالحة للزراعة (كونتها الانهار)	نوع التربة
• توجد بها المدن الكبرى مثل (باريس - برلين)	المدن

الأنهار التي تجرى في السهل الأوربي العظيم

النهر	المصب
الفلجا	• يصب في بحر قزوين (اطول نهر فى اوروبا)
الراين	• يصب في بحر الشمال
الدانوب	• يصب في البحر الاسود



الجبال

اسم الجبال	الموقع
سلاسل جبال الانديز	<ul style="list-style-type: none"> تمتد من الشمال إلى الجنوب (في غرب القارة) توجد بالقرب من سواحل المحيط الهادى

الهضاب (تكثر في شرقي جبال الانديز)

اسم الهضبة	الموقع	الخصائص
جيانا	• شمال القارة	
البرازيل	• شرق القارة	• اكبر هضاب القارة واكثرها ارتفاعا • يجرى بها نهر (سان فرانسيسكو) يصب في (المحيط الاطلنطي)
بتاجونيا	• جنوب القارة	• اصغر هضاب القارة

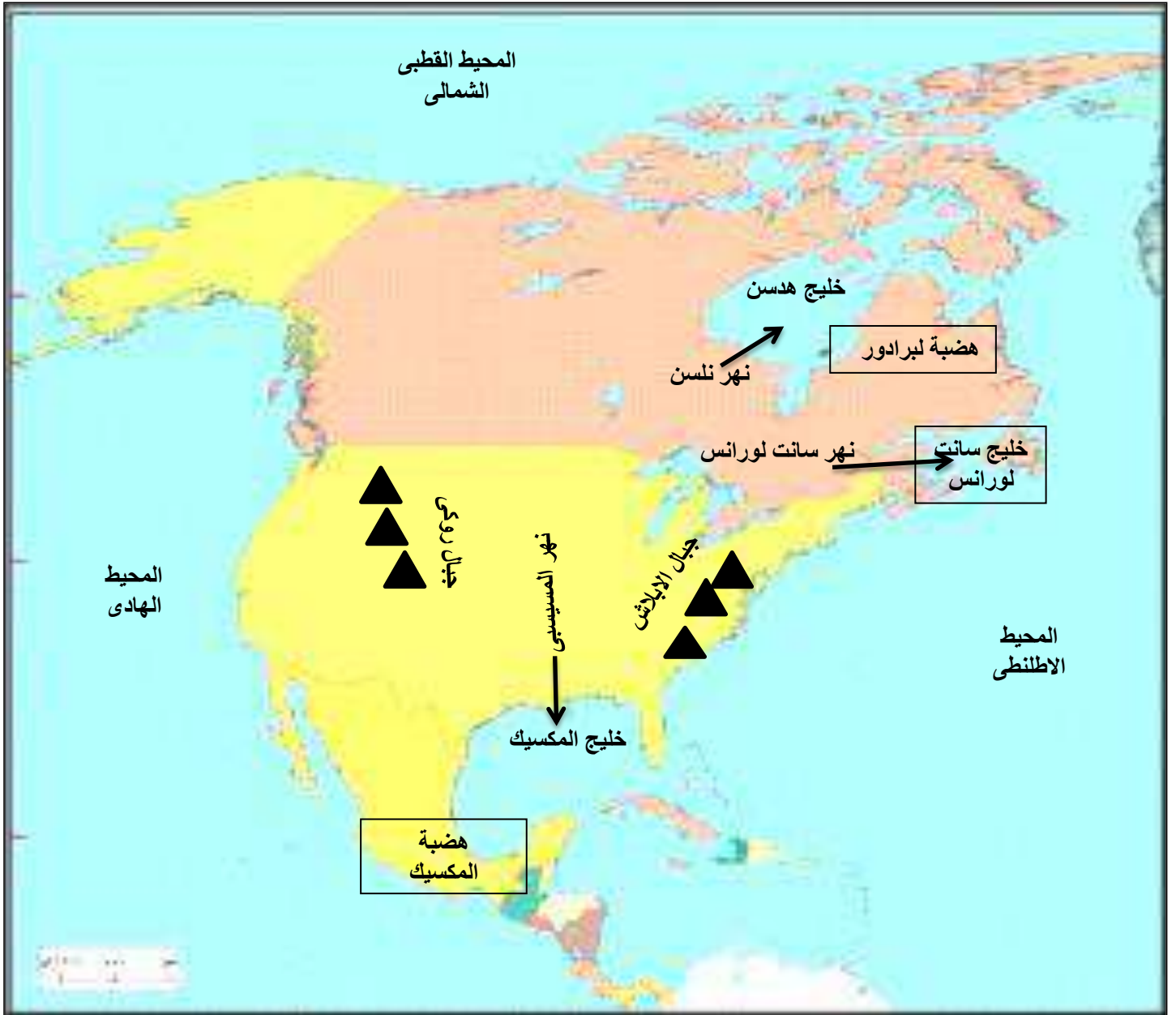
السهول الساحلية

الموقع	الخصائص
المحيط الهادي	• سهول المحيط الهادي في غرب امريكا الجنوبية • تكون السهول ضيقة بسبب (اقتراب جبال الانديز من الساحل)
المحيط الأطلنطي	• سهول المحيط الاطلنطي في شرق وشمال امريكا الجنوبية • تمتاز بالاتساع

السهول الفيضية

السهول	الخصائص	المصب
حوض نهر الأمازون	• اوسع سهول فيضية في العالم • يجرى بها نهر الامازون	• المحيط الاطلنطي
سهول نهر لابلاتا (البمباس)	• تمتد من الشمال الى الجنوب (في اوراجواي - الارجننتين) • يجرى بها انهار (بارانا - بارجواي - لابلاتا)	• المحيط الاطلنطي
نهر الاورينو كو	• يمتد في الشمال	• المحيط الاطلنطي

تضاريس قارة أمريكا الشمالية



الجبال

الموقع	اسم الجبل	ملاحظات
شرق القارة	• سلاسل جبال الابلاش	
غرب القارة	• جبال روكي (اعلى جبال القارة)	• الجليد يغطي القمم في الشتاء

الهضاب

الهضاب	الموقع
هضبة لبرادور	• شمال شرق القارة
هضبة المكسيك	• جنوب القارة

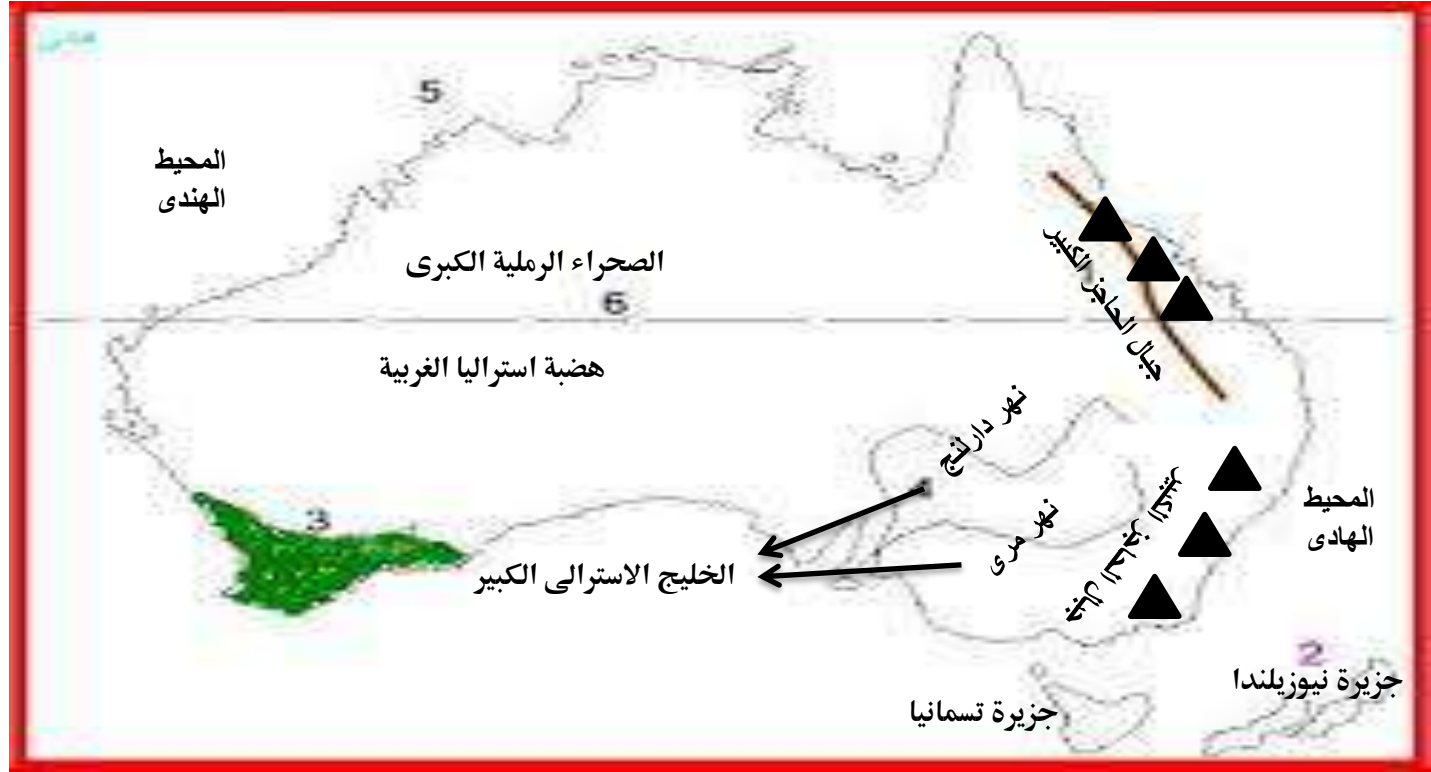
السهول الساحلية

الهضاب	الموقع
سهول خليج هدرس	الشمال الشرقي
• سهول خليج المكسيك * سهول المحيط الاطلنطي	الشرق و الجنوب الشرقي
• سهول المحيط الهادى (ضيقة) بسبب (اقتراب المرتفعات من الساحل)	الغرب

السهول الفيضية

اسم السهل	الموقع والخصائص	المصب
سهول الشمال الشرقي	• سهول نهر نلسن • سهول نهر سانت لورانس	• خليج هدرس • خليج سانت لورانس
السهول الوسطى	• تتسع شرق جبال روكى • تمتد من المحيط القطبى الشمالى الى خليج المكسيك جنوبا • يغطى الجليد اطرافها الشمالية • يوجد بها البحيرات العظمى فى (كندا - الولايات المتحدة)	
سهول الجنوب	• سهول حول نهر المسيسيبى (صالحة للزراعة)	• خليج المكسيك

تضاريس قارة أستراليا



جبال الالب الاسترالية

اسم الجبل	الموقع
• الحاجز الكبير (الالب الاستراالية)	شمال شرق القارة
• الحاجز الكبير (الالب الاستراالية)	جنوب القارة

ملحوظة	<ul style="list-style-type: none"> • تمتد جبال الحاجز الكبير على الساحل الشرقى للقارة على شكل قوس • تنقسم جبال الحاجز الكبير إلى مجموعتين (شمالا وجنوبا) • تتميز الجبال (بالارتفاع و تقطعها بعض الأنهار)
--------	---

الخصائص	اسم الهضاب
<ul style="list-style-type: none"> تشغل نصف مساحة القارة (تشبه تضاريس افريقيا) (الشكل الهضبي هو السائد في القارتين) سطح الهضبة يتميز بالاستواء 	هضبة أسترااليا الغربية

السهول الساحلية

الموقع	الخصائص
<ul style="list-style-type: none"> تتسع السهول الساحلية في (الشمال - الغرب - الجنوب) 	متسعة
<ul style="list-style-type: none"> تضيق السهول في الشرق بسبب (اقتراب جبال الحاجز الكبير من المحيط الهادى) 	ضيقة

السهول الفيضية

ملاحظات	المصب	الأنهار
<ul style="list-style-type: none"> سهول متسعة سهول زراعية وتكثر بها المدن المهمة 	<ul style="list-style-type: none"> الخليج الاستراالى الكبير 	<ul style="list-style-type: none"> نهر مري نهر دارلنج

السهول الصحراوية

<ul style="list-style-type: none"> توجد في (الداخل والغرب) هى (صحارى رملية) تقل بها موارد المياه 	السهول الصحراوية
--	------------------

معنى الإقليم المناخي

- هي منطقة محددة على سطح الأرض لها خصائص مناخية من حيث (حرارة - رياح - مطر)
- كل منطقة لها خصائص تميزها عن غيرها
- تتنوع الاقاليم المناخية في العالم

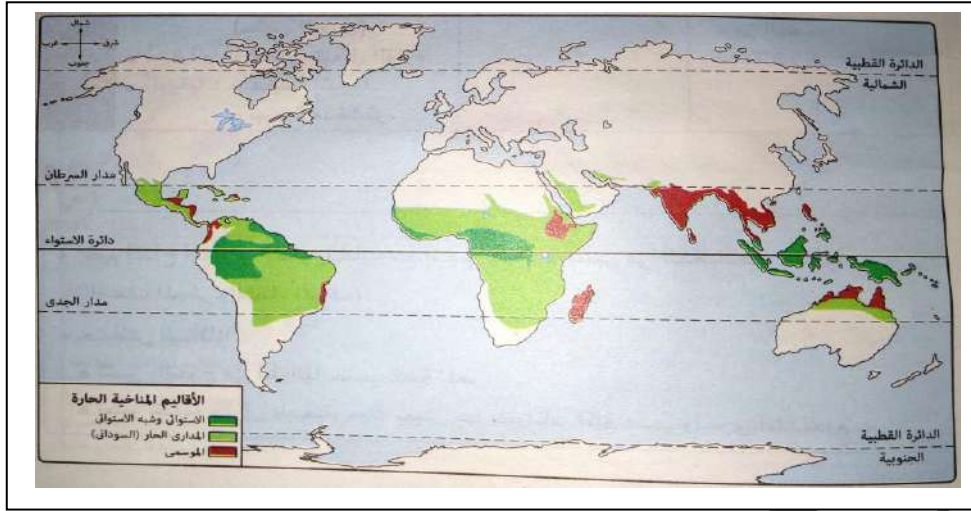
العوامل المؤثرة في مناخ القارات

اختلاف المناخ	• يختلف المناخ داخل القارة الواحدة من منطقة لأخرى بسبب عدة عوامل
العوامل	• الموقع الفلكي * الموقع الجغرافي * التضاريس
أسباب	• بها جميع الاقاليم المناخية بسبب • (اتساع مساحة القارة) (امتداد القارة في عدد كبير من دوائر العرض)

الأقاليم المناخية في العالم

الإقليم	الموقع الفلكي	الاسم
الأقاليم الحارة	• بين دائرتي عرض 30 شمالا - 30 جنوبا	• الاستوائي وشبه الاستوائي • المداري الحار (السوداني) • الموسمي
الأقاليم المعتدلة الدفيئة	• بين دائرتي عرض 30 - 45 شمال و جنوب	• البحر المتوسط • المعتدل شرق القارات (الصيني)
الأقاليم المعتدلة الباردة	• بين دائرتي عرض 45 - 60 شمال و جنوب	• غرب أوروبا • المعتدل البارد شرق القارات (اللورانسى)
الأقاليم الباردة	• ما وراء القطبين 60 شمالا وجنوبا حتى القطبين	• التندار • المناخ الجبلي

الأقاليم الحارة (تمتد بين دائرتي عرض 30 شمال و 30 جنوب دائرة الاستواء)



إقليم المناخ الاستوائي وشبه الاستوائي

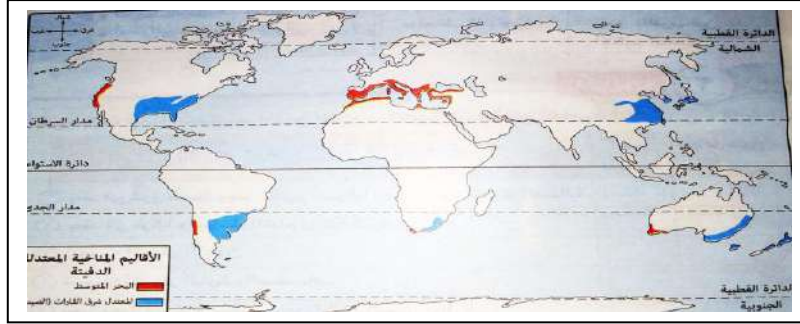
الموقع الفلكي	• بين دائرتي عرض (صفر - 10) شمال وجنوب دائرة الاستواء
التوزيع في القارات	• أفريقيا (حوض الكونغو) * آسيا (جزر اندونيسيا) * أمريكا الجنوبية (حوض الامزون)
الخصائص المناخية	• درجة حرارة عالية طول العام * مطر طول العام
النبات الطبيعي	• غابات استوائية (متشابكة) - أهم الاشجار (الماهوجني - المطاط)
أهم الحيوانات	• (الزوارحف - الطيور - الحيوانات المتسلقة)

إقليم المناخ المداري الحار (السوداني)

الموقع الفلكي	• بين دائرتي عرض (10 - 18) شمال وجنوب دائرة الاستواء
التوزيع في القارات	• أفريقيا - أمريكا الجنوبية (شمال وجنوب الاقليم الاستوائي) • آسيا (جنوب غرب اسيا) - أمريكا الشمالية (بعض الاجزاء في جنوب القارة) • أستراليا (شمال القارة)
الخصائص المناخية	• الصيف حار ممطر * الشتاء جاف
النبات الطبيعي	• اشجار أقل كثافة وتشابك من الغابات الاستوائية • حشائش السافانا (تتدرج في الطول على حسب كمية المطر)
أهم الحيوانات	• حشائش السافانا تعتبر حديقة حيوان طبيعية لان يعيش بها • حيوانات اكلة العشب مثل (زراف - افال) * اكله لحوم مثل (اسود - نمور)

<ul style="list-style-type: none"> • آسيا (الهند) - (شبه جزيرة الهند الصينية) جنوب الصين • أستراليا (أقصى شمال القارة) • أفريقيا (هضبة اثيوبيا - جزيرة مدغشقر) 	<p>التوزيع في القارات</p>
<ul style="list-style-type: none"> • الصيف حار غزير المطر * الشتاء جاف 	<p>الخصائص المناخية</p>
<ul style="list-style-type: none"> • غابات موسمية بسبب غزارة المطر • اهم الاشجار (جوز الهند) • ينمو بها حشائش السافانا 	<p>النبات الطبيعي</p>
<ul style="list-style-type: none"> • يتشابه الاقليم (المدارى والاقليم الموسمي) فى الآتى • المطر الغزير فى فصل الصيف - الشتاء الجاف 	<p>ملحوظة</p>

الأقاليم المعتدلة الدفيئة (30 – 45) شمال وجنوب دائرة الاستواء



إقليم مناخ البحر المتوسط (غرب القارات)

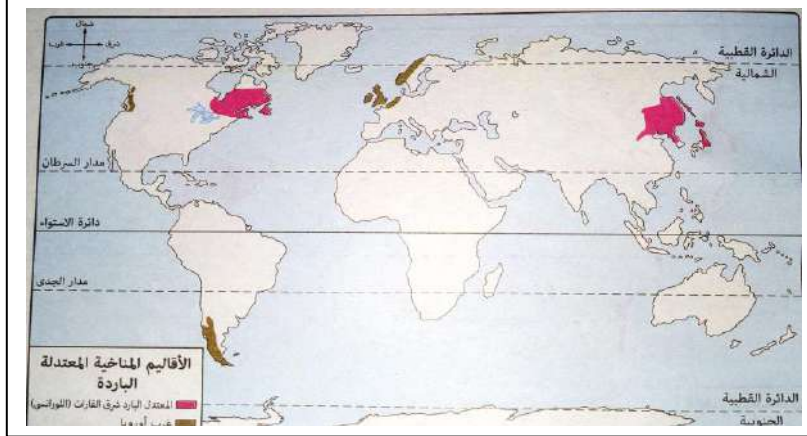
الموقع الفلكي	<ul style="list-style-type: none"> • بين دائرتي عرض (30 – 45) شمال وجنوب دائرة الاستواء • يوجد في العروض المعتدلة الدفيئة (غرب القارات)
التوزيع في القارات	<ul style="list-style-type: none"> • أفريقيا (سواحل دول المغرب العربي) • آسيا (سواحل الشام – تركيا) • أوروبا (السواحل المطلة على البحر المتوسط) • أمريكا الشمالية (غرب القارة بولاية كاليفورنيا) • أمريكا الجنوبية (الساحل الأوسط لشيلى) • أستراليا (جنوب غرب القارة)
الخصائص المناخية	<ul style="list-style-type: none"> • حار جاف صيفا • * دفيئ ممطر شتاء
النبات الطبيعي	<ul style="list-style-type: none"> • غابات البحر المتوسط (دائمة الخضرة) • * اهم الأشجار (الزيتون) • حشائش الاستبس (تنمو بالقرب من غابات البحر المتوسط) - تستغل كمراعى طبيعية • (فى أمريكا الشمالية تعرف بحشائش البرارى)

إقليم المناخ المعتدل شرق القارات (الصيني)

الموقع الفلكي	<ul style="list-style-type: none"> • بين دائرتي عرض (30 – 45) شمال وجنوب دائرة الاستواء • يوجد في العروض المعتدلة (شرق القارات)
التوزيع في القارات	<ul style="list-style-type: none"> • جنوب شرق قارات (أمريكا الشمالية – أمريكا الجنوبية – أستراليا – أفريقيا) • آسيا (شرق الصين)
الخصائص المناخية	<ul style="list-style-type: none"> • حرارة مرتفعة صيفا • * شتاء منخفض الحرارة • * مطر طول العام (تزداد صيفا) • تتعرض لعواصف مدارية (عواصف التيفون)
النبات الطبيعي	<ul style="list-style-type: none"> • غابات الاقليم الصيني (دائمة الخضرة) • اهم الأشجار (الصفصاف و البلوط) • تنمو حشائش الاستبس (بالقرب من غابات الاقليم الصيني)

وليد نصري (01226084618) الشيتات مرفوعة على صفحة الفيس باسم (وليد نصري) (مذكرات دراسات اجتماعية) (ملخصات دراسات اجتماعية)
الجغرافيا الصف الاول والثاني والثالث الثانوي - الدراسات الاجتماعية الصف الأول والثاني والثالث الإعدادي - الصف السادس الابتدائي

الأقاليم المعتدلة الباردة من 45 : 60 شمالا وجنوبا دائرة الاستواء



إقليم مناخ غرب أوروبا

الموقع الفلكي	<ul style="list-style-type: none"> بين دائرتي عرض (45 – 60) شمال وجنوب دائرة الاستواء يوجد في غرب القارات
التوزيع في القارات	<ul style="list-style-type: none"> أوروبا (شمال غرب القارة) أمريكا الشمالية (شمال غرب القارة) أمريكا الجنوبية (أقصى جنوب غرب القارة)
الخصائص المناخية	<ul style="list-style-type: none"> الصيف دفي * الشتاء بارد * المطر طول العام خاصة (الشتاء – الخريف)
النبات الطبيعي	<ul style="list-style-type: none"> الغابات النفضية (تنفض الاوراق في فصل الشتاء) بسبب البرودة – اهم الاشجار (الزان)

إقليم المناخ المعتدل البارد شرق القارات (اللوانسى)

الموقع الفلكي	<ul style="list-style-type: none"> بين دائرتي عرض (45 – 60) شمال دائرة الاستواء يوجد في نفس عروض مناخ غرب أوروبا (في شرق القارات)
الموقع الجغرافي	<ul style="list-style-type: none"> أمريكا الشمالية (شمال شرق القارة) آسيا (شمال اليابان) (شمال شرق الصين)
الخصائص المناخية	<ul style="list-style-type: none"> الصيف معتدل – الشتاء بارد – المطر طول العام خاصة (الصيف)
النبات الطبيعي	<ul style="list-style-type: none"> الغابات المخروطية (اشجار الصنوبر – الشربين)
اهم الحيوانات	<ul style="list-style-type: none"> (الدب القطبي) حيوانات الفراء

الأقاليم الباردة



إقليم مناخ التندرا

الموقع الفلكي	• يقع وراء الدائرتين القطبيتين (60 شمال وجنوب) دائرة الاستواء
التوزيع في القارات	<ul style="list-style-type: none"> • أمريكا الجنوبية (بعض جزر المحيط القطبي الجنوبي) • آسيا (الاجزاء القطبية - شمال سيبيريا) • أوروبا (شمال القارة) • أمريكا الشمالية (شمال كندا) • أنتاركتيكا (القارة القطبية الجنوبية يسود كل القارة اقليم التندرا)
الخصائص المناخية	• الصيف قصير قليل المطر • الشتاء طويل شديد البرودة تساقط الثلج
النبات الطبيعي	• طحالب تنمو سريع في فترة ذوبان الجليد
اهم الحيوانات	• حيوان الرنة

إقليم المناخ الجبلي

الموقع الفلكي	• اى دائرة عرض بها مناطق شديدة الارتفاع حتى عند دائرة الاستواء
الموقع الجغرافي	• فى قمم والمنحدرات العليا للمناطق الجبلية فى العالم
الخصائص المناخية	• شديد البرودة - القمم الجبلية يكسوها الجليد طول العام مثل جبال (الهمالايا)
النبات الطبيعي	• يتنوع النبات الطبيعي على حسب (ارتفاع السطح وكمية الامطار)

الوحدة الثانية (جغرافيا سكان العالم)

تكملة مصر

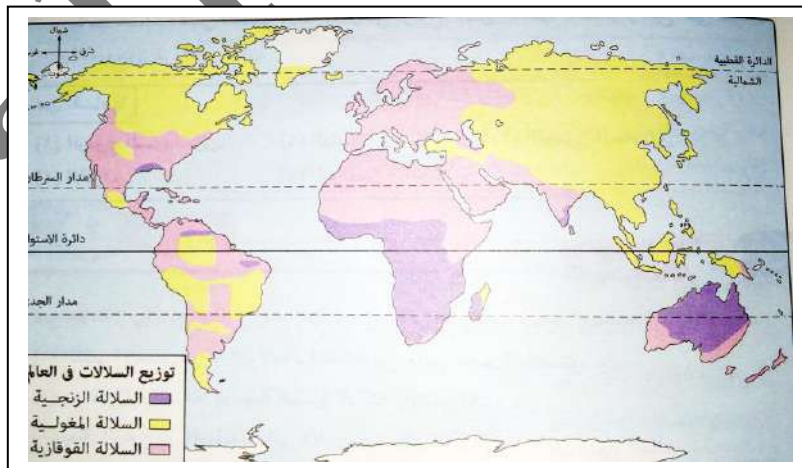
وليد نصرى ٠١٢٣٦٠٨٤٦١٨

الدرس الأول (السلالات البشرية فى العالم)

نشأة السلالات البشرية

تعريف السلالة	<ul style="list-style-type: none"> • هى مجموعة بشرية تتشابه فى صفاتها الجسمية الخارجية (الشكل الخارجى) • مثل (لون البشرة - شكل العين - الانف - الشعر)
انتشار الإنسان	<ul style="list-style-type: none"> • فى اواخر عصر البلايستوسين • (انتشر الانسان فى قارات العالم وخاصة فى العالم القديم)
السلالة البشرية	<ul style="list-style-type: none"> • ظهرت السلالة البشرية بسبب • استقرار الانسان فى البيئات المختلفة وبدأ (يتأثر ويؤثر فى البيئة)
المظهر الخارجى	<ul style="list-style-type: none"> • البشر يختلفون فى مظهرهم الخارجى تبعاً لسلالاتهم
التقسيم	<ul style="list-style-type: none"> • اصل السلالة البشرية واحد • التقسيم يكون على اساس (الطول - لون البشرة - شكل العين - الانف) وغيرها
ملحوظة	<ul style="list-style-type: none"> • لا توجد سلالة اكثر ذكاء من سلالة اخرى (او اكثر منها قدرة على العمل والابداع)

السلالات الرئيسية فى العالم



السلالة الزنجية

النسبة	• 10 ٪ (من عدد سكان العالم)
الصفات الجسمية	• بشرة داكنة * انف عريض * شعر اجعد * شفاة غليظة

التوزيع الجغرافي في قارات العالم

القارات	ملاحظات
أفريقيا	• التركز قرب (دائرة الاستواء)
أوروبا	• عن طريق الحصول على الجنسية الاوروبية
الأمريكتين	• انتقال الزنوج الى الأمريكتين عن طريق (الهجرة القسرية) وقت تجارة العبيد • للعمل في مزارع القطن - قصب السكر - التبغ (هي مزارع انشاها الاوروبيون)

أقسام السلالة الزنجية في العالم

الزنوج السودانيون	البانتو	النيليون الحاميون	الاقزام	البوشمن والهوتنتوت
-------------------	---------	-------------------	---------	--------------------

ملحوظة	• يمثل الزنوج في قارة افريقيا 70 ٪ من سكان القارة • في قارة افريقيا يوجد 75 ٪ من زنوج العالم
--------	---

السلالة المغولية

النسبة	• 40 ٪ من عدد سكان العالم • بسبب انتماء (سكان الصين - دول شرق و جنوب شرق اسيا) إلى السلالة المغولية • اكثر دول العالم في السكان
الصفات الجسمية	• بشرة صفراء * عيون منحرفة * شعر اسود مسترسل

التوزيع الجغرافي في قارات العالم

قارة آسيا	• الصين * اليابان * كوريا * منغوليا * سيبيريا * دول جنوب شرق اسيا
الأمريكتين	• توجد في بعض الاماكن

وليد نصرى (01226084618) الشيتات مرفوعة على صفحة الفيس باسم (وليد نصرى) (مذكرات دراسات اجتماعية) (ملخصات دراسات اجتماعية)
الجغرافيا الصف الاول والثاني والثالث الثانوي - الدراسات الاجتماعية الصف الأول والثاني والثالث الإعدادي - الصف السادس الابتدائي

أقسام السلالة (المغولية) فى العالم

الأقسام	المنطقة التى تتواجد بها السلالة
الأسكيمو	• فى شمال (كندا - الاسكا)
الهنود الحمر	• فى الأمريكتين
جماعة التنجوس	• فى سيبيريا

السلالة القوقازية

النسبة	• 50 ٪ من عدد سكان العالم
الصفات الجسمية	• بشرة بيضاء وردية * شعر مموج * شفاه رفيعة

التوزيع الجغرافي فى قارات العالم

إفريقيا	• الدول العربية (التركز فى شمال الصحراء)
القارات	• أوروبا * أمريكا الشمالية * أمريكا الجنوبية * إفريقيا * أستراليا

أقسام السلالة (القوقازية) فى العالم

الأقسام	المنطقة
حوض البحر المتوسط	• ينتمى إليها العرب * عدد كبير من سكان جنوب أوروبا
المجموعة الألبية	• سكان غرب ووسط أوروبا
المجموعة النوردية الشمالية	• تشمل معظم سكان دول شمال أوروبا

تعريف السلالة النقية	<ul style="list-style-type: none"> • هى السلالة البشرية التى لم تختلط بغيرها من السلالات • لا توجد حاليا سلالة نقية بسبب (انصهار السلالات واختلاط الصفات الطبيعية التى تميز كل سلالة) • توجد بعض السلالات النقية فى مناطق بدائية فى العالم (نسبه قليلة)
----------------------	--

السلالة الزنجية النقية

القارة	النوع	المنطقة
أفريقيا	<ul style="list-style-type: none"> السلالة الزنجية قصيرة القامة في طريقها الى الانقراض 	<ul style="list-style-type: none"> غابات حوض الكونغو - صحراء كلهارى
أستراليا	<ul style="list-style-type: none"> الاستراليون الاصليون 	<ul style="list-style-type: none">

السلالة المغولية النقية

القارة	النوع	المنطقة
أمريكا الشمالية	<ul style="list-style-type: none"> الاسكيمو 	<ul style="list-style-type: none"> شمال كندا (صحارى التندرا الباردة)
أمريكا الجنوبية	<ul style="list-style-type: none"> الهنود الحمر 	<ul style="list-style-type: none"> في الغابات - الجبال

الاختلاط

<ul style="list-style-type: none"> الولايات المتحدة 	<ul style="list-style-type: none"> لا توجد دولة في العالم تتكون من سلالة واحدة (الولايات المتحدة تضم) : السلالة الزنجية (عن طريق الهجرة الاجبارية) (تجارة العبيد) السلالة المغولية (الهنود الحمر) (السكان الاصليين) السلالة القوقازية (مهاجرين من اوربا)
العرب	<ul style="list-style-type: none"> العرب ليسو من سلالة واحدة اغلبية العرب من السلالة القوقازية نتيجة الفتوحات والهجرات (ادت إلى الاختلاط مع السلالات الاخرى)

الدرس الثاني (توزيع السكان في العالم)

الترتيب	القارة	عدد السكان (بالمليون)	ملاحظات
1	• آسيا	• 4351	• اكبر القارات سكانا
2	• أفريقيا	• 1136	
3	• أوروبا	• 741	
4	• أمريكا الشمالية	• 562	
5	• أمريكا الجنوبية	• 410	
6	• أستراليا (الأوقيانوسية)	• 39	• اقل القارات سكانا
7	• أنتاركتيكا	• صفر	• خالية من السكان
	عدد سكان العالم عام 2014	• 7,2 مليار نسمة	

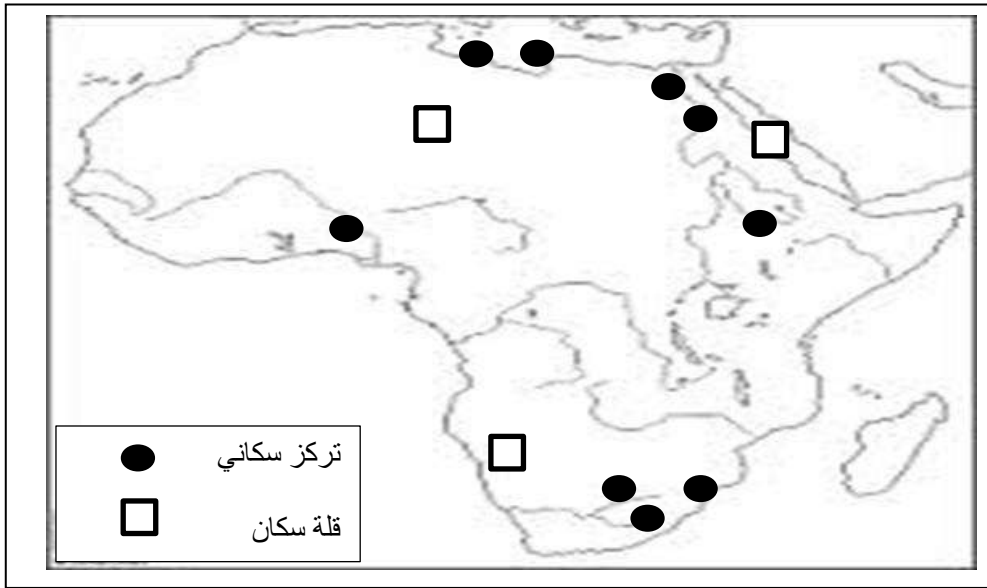
ملاحظات

التعداد السكاني	<ul style="list-style-type: none"> • اجراء يتم كل (5 - 10) سنوات في كل دولة • على مستوى العالم يتم استخدام التقديرات
-----------------	--

مناطق تركيز سكان العالم

المناطق	السبب
السهول الفيضية	• وجود (التربة الخصبة) (وفرة المياه) لقيام الزراعة
السهول الساحلية	• حيث يوجد (المناخ المعتدل) - (النشاط السياحي)
المدن الكبرى	• وفرة (فرصة العمل) - (الخدمات المتنوعة) - (المناطق الصناعية)

توزيع السكان في قارة أفريقيا (1.1 مليار نسمة)



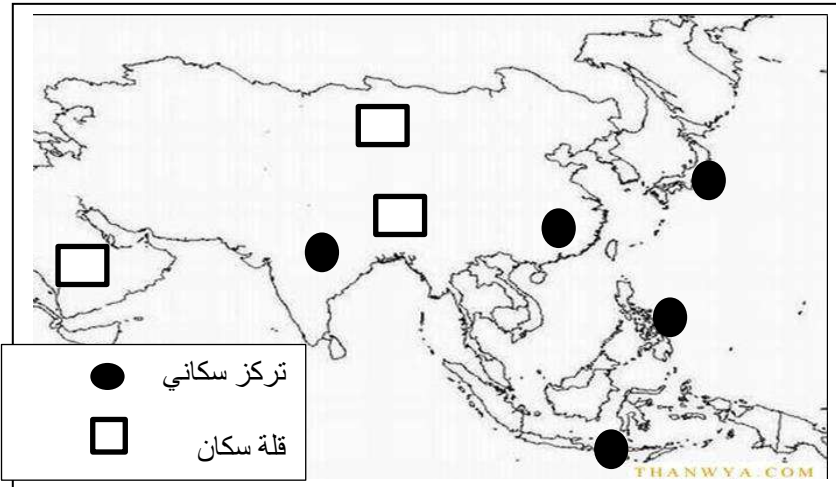
مناطق التركيز السكاني

الدول	امثله	المنطقة
• مصر والسودان	• سهول وادي النيل	السهول الفيضية الخصبة
• مصر - دول المغرب العربي	• سواحل البحر المتوسط • سواحل جنوب افريقيا	السهول الساحلية المعتدلة الخصبة
• اوغندا - كينيا	• كثافة السكان بسبب (اعتدال المناخ)	المناطق المرتفعة في الدول المدارية

مناطق يقل بها السكان

الأسباب	المنطقة
• نمو الغابات الكثيفة * وجود البيئة القاسية * انتشار الامراض	المناطق الاستوائية
• وجود الصحراء الكبرى * وجود صحراء كلهاري	مناطق الصحراء الفقيرة
• وجود المرتفعات مثل (جبال البحر الاحمر)	المناطق الجبلية الوعرة

توزيع السكان في قارة آسيا (4351 مليون نسمة)



ملاحظات

عدد السكان	• ثلثي عدد سكان العالم 60 % (4351 مليون نسمة)
أكبر دولتين	• الصين - الهند (أكبر دول العالم في السكان)

مناطق التركيز السكاني

المنطقة	أمثله	الدول
السهول الفيضية	• سهول نهر (يانجستي) • سهول نهر (الجانج)	• الصين • الهند
الجزر ذات التربة الخصبة	• جزيرة جاوة (أكثر مناطق العالم ازدحاما بالسكان) • الجزر اليابانية * جزر الفلبين	

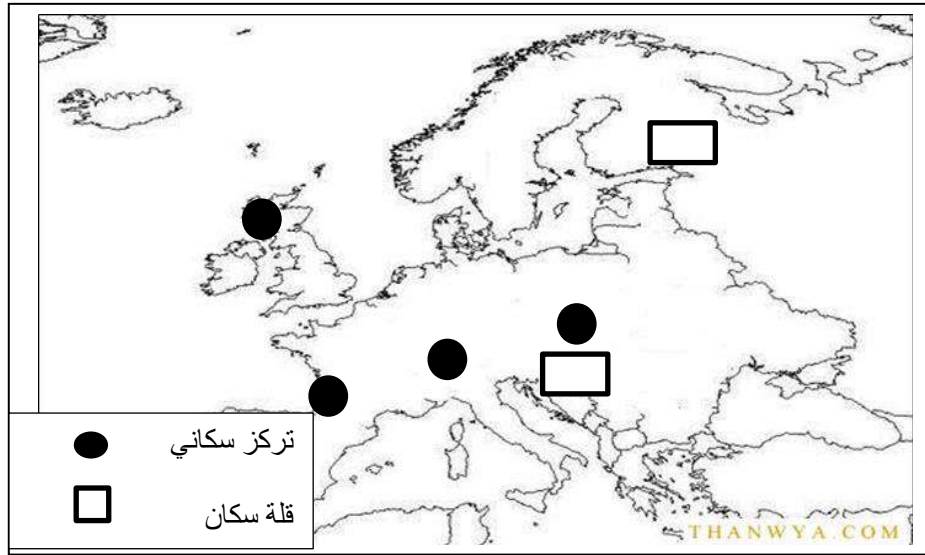
مناطق يقل بها السكان

المنطقة	أمثله	السبب
المناطق الشمالية	• في سهول سيبيريا	• شدة البرودة
مناطق جبلية وهضبية	• في وسط القارة	• وعورة السطح
مناطق صحراوية	• شبه الجزيرة العربية	• مناطق صحراء فقيرة

المشكلات المترتبة على زيادة السكان في دول أسيا

المشكلات	<ul style="list-style-type: none"> • نقص الغذاء • انخفاض مستوى المعيشة • قلة نصيب الفرد من الدخل القومي • الهجرات الغير شرعية تتجه الى الدول المتقدمة مثل (اوروبا)
ملاحظات	<ul style="list-style-type: none"> • (الهجرة الغير شرعية) هي التى تتم من خلال وسائل غير قانونية
امثله الهجرة	<ul style="list-style-type: none"> • هجرة الافارقة فى مراكب والوصول إلى سواحل اوروبا خاصة (اسبانيا - ايطاليا) • الهروب من السلطات والاقامة الغير شرعية (غير قانونية) فى البلاد

توزيع السكان في قارة أوروبا (741 مليون نسمة)



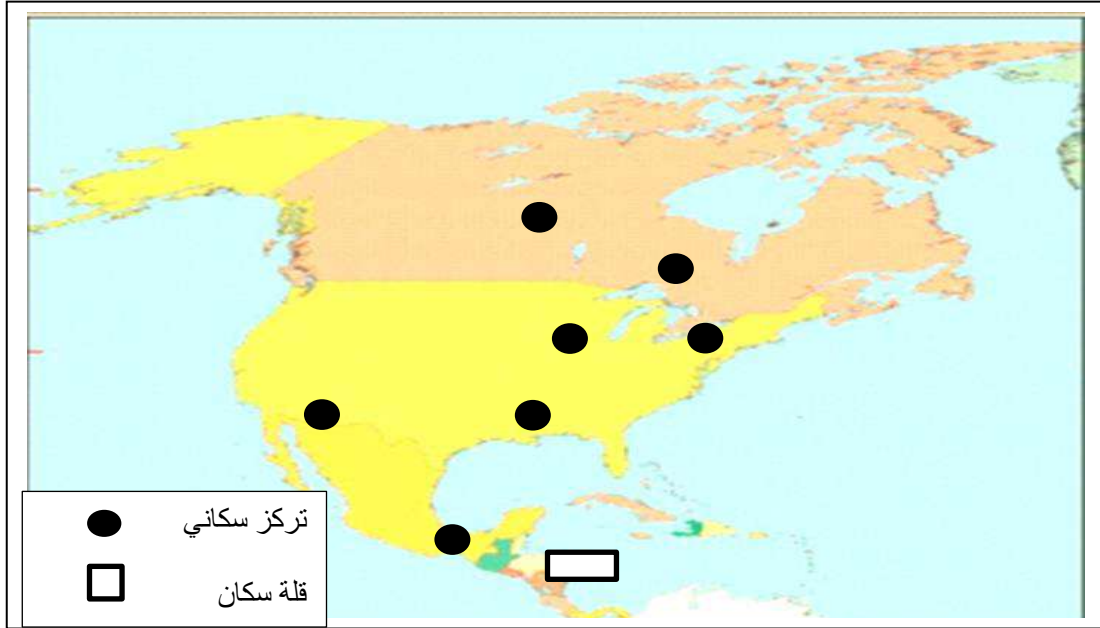
مناطق التركيز السكاني

المنطقة	امثله
دول التركيز	<ul style="list-style-type: none"> • في دول غرب ووسط أوروبا • (بريطانيا * ألمانيا * فرنسا * هولندا * إسبانيا)
مناطق التركيز	<ul style="list-style-type: none"> • في السهول الزراعية الخصبة مثل (السهل الأوروبي العظيم) • في المدن الصناعية الكبرى مثل (لندن – باريس)
دول شرق أوروبا	<ul style="list-style-type: none"> • تركيز السكان في (دول شرق أوروبا) اقل كثافة من (دول غرب ووسط أوروبا) • بسبب (دول شرق أوروبا تعتبر اقل تقدما من دول غرب ووسط أوروبا)

مناطق يقل بها السكان

المنطقة	السبب
المناطق الشمالية	<ul style="list-style-type: none"> • شدة البرودة مثل (فنلندا – النرويج)
جبال الألب	<ul style="list-style-type: none"> • مناطق جبلية وعرة (صعوبة التنقل)

توزيع السكان في قارة أمريكا الشمالية (562) مليون نسمة



أعداد السكان في القارة

الدولة	عدد السكان
الولايات المتحدة	• 57 ٪ من سكان القارة
المكسيك	• 21 ٪ من سكان القارة
كندا وباقي الدول	• النسبة الباقية
ملحوظة	• تضم القارة (الولايات المتحدة - كندا - المكسيك - دول أمريكا الوسطى - البحر الكاريبي)

توزيع وتركز السكان في الولايات المتحدة

المنطقة	السبب
الساحل الشمالي الشرقي	• وجود الموارد الاقتصادية * وجود المدن الكبرى مثل (نيويورك)
الولايات الوسطى	• وجود الاقاليم الزراعية مثل (سهول المسيسيبي)
منطقة البحيرات العظمى	• وجود الموارد الاقتصادية الضخمة

توزيع وتركز السكان في كندا

السبب	المنطقة
• تعتبر من المدن الكبرى	مونتريال
• قلة السكان في شمال كندا بسبب (شدة البرودة)	ملحوظة

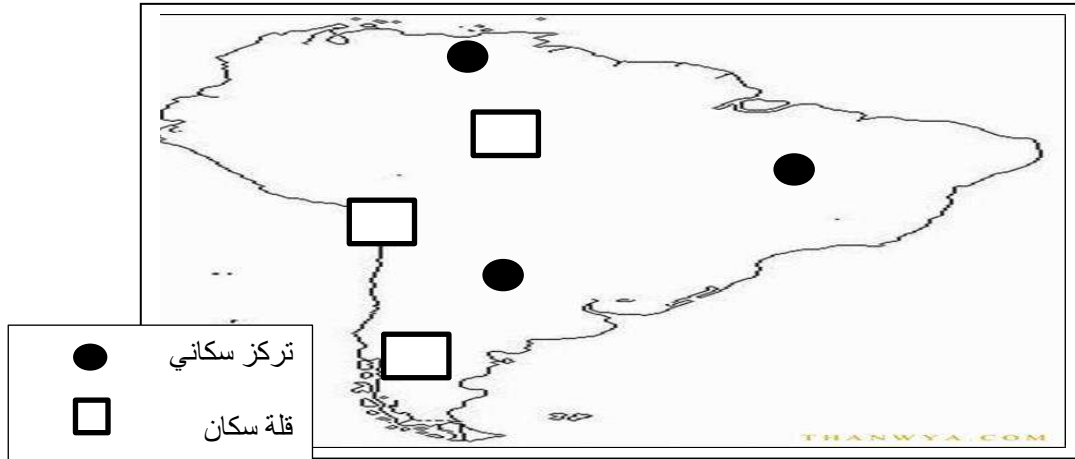
توزيع وتركز السكان في المكسيك

السبب	المنطقة
• من المدن الكبرى الرئيسية (العاصمة)	مكسيكو

مناطق يقل بها السكان

• مثل (هندوراس / كوستاريكا)	دول البرزخ
• بعض الجزر الصغيرة	الجزر

توزيع السكان في قارة أمريكا الجنوبية (410 مليون نسمة)



أعداد السكان في القارة

الدولة	نسبة عدد السكان
البرازيل	• 50٪ من سكان القارة (أكبر دول القارة في السكان)
الأرجنتين	• يزيد على 40 مليون نسمة
جويانا	• يقل عن مليون نسمة

توزيع وتركز السكان

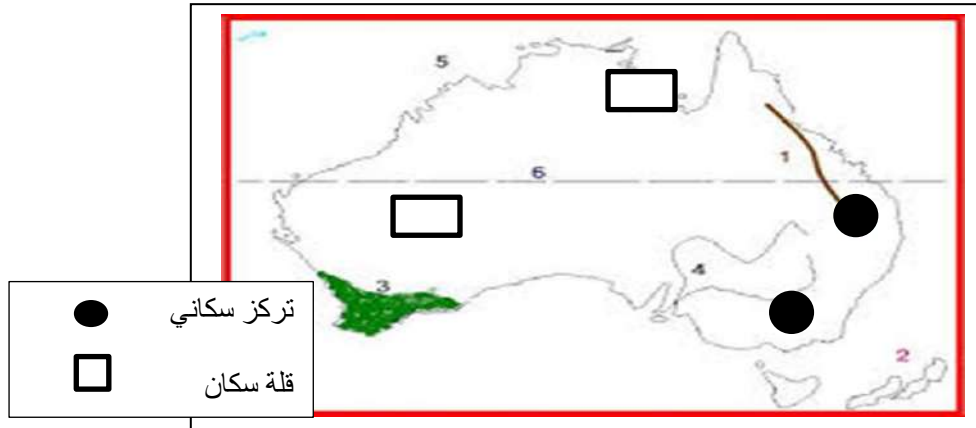
المنطقة	امثله	الدولة
السهول الساحلية	•	
السهول الفيضية	• سهل الاورينوكو • سهول لابلاتا	• فنزويلا • في الارجنتين تعرف بسهول (البمباس)
هضبة البرازيل وسواحلها	•	بسبب وجود المدن الكبرى

مناطق يقل بها السكان

المناطق	<ul style="list-style-type: none"> • سهول الامزون الاستوائية (بسبب كثافة الغابات الاستوائية) • قمم جبال الانديز • هضبة بتاجونيا في الجنوب
---------	--

وليد نصرى (01226084618) الشيتات مرفوعة على صفحة الفيس باسم (وليد نصرى) (مذكرات دراسات اجتماعية) (ملخصات دراسات اجتماعية)
الجغرافيا الصف الاول والثاني والثالث الثانوي - الدراسات الاجتماعية الصف الأول والثاني والثالث الإعدادي - الصف السادس الابتدائي

توزيع السكان في قارة أستراليا والجزر المجاورة (39) مليون نسمة



أعداد السكان في القارة

الدولة - الجزيرة	عدد السكان
أستراليا	• 60% من السكان (أكبر دول القارة سكانا)
نيوزيلندا	• 11% من السكان
ملحوظة	• باقى السكان فى الجزر المتناثرة فى المحيط الهادى مثل (سولومون)

توزيع وتركز السكان في القارة

المنطقة	السبب	مثال
السواحل الشرقية	• وجود مدن صناعية كبرى ومدن كبرى	• وجود مدينة سيدنى - المناطق الصناعية
جنوب شرق القارة	• وجود ارض زراعية	• سهول نهر (مرى - دارلنج)

مناطق يقل بها السكان

المنطقة	السبب
داخل وغرب القارة	• سيادة الظروف الصحراوية
شمال القارة	• وجود حشائش السافانا و الغابات الموسمية

الدرس الثالث (خصائص سكان العالم)

<ul style="list-style-type: none"> دراسة خصائص السكان الديموجرافية وهي (المواليد - الوفيات - التركيب العمري والنوعى) دراسة خصائص السكان التعليمية (الحالة التعليمية للسكان) دراسة خصائص السكان الصحية (الحالة الصحية للسكان) دراسة خصائص السكان الاقتصادية (الحالة الاقتصادية للسكان) 	خصائص السكان
---	--------------

أولاً (خصائص السكان الديموجرافية)

<ul style="list-style-type: none"> هو علم دراسة السكان من حيث (نمو و تركيب وتوزيع السكان) تشمل (المواليد - الوفيات - التركيب العمري - التركيب النوعى) 	الديموجرافية
---	--------------

معدل المواليد

القارة	معدل المواليد	القارة	معدل المواليد
• افريقيا	36 فى الاف	• امريكا الشمالية	17 فى الاف
• اسيا	18 فى الاف	• امريكا الجنوبية	17 فى الاف
• استراليا	18 فى الاف	• اوروبا	11 فى الاف

ملاحظات

• يبلغ معدل المواليد فى العالم 20 فى الالف (يختلف من قارة الى اخرى ومن دولة الى اخرى)	معدل المواليد
• معدل المواليد فى مصر 31.3 فى الالف عام 2014	مصر
• معدل مرتفع مثل كل دول العالم النامى	
• اعلى معدل مواليد (36) فى الاف (دول نامية)	قارة أفريقيا
• اقل معدل مواليد (11) فى الاف	قارة أوروبا

أسباب ارتفاع معدل المواليد فى قارة أفريقيا

<ul style="list-style-type: none"> انتشار الامية والفقر الاعتماد على الزراعة البدائية والرعى انتشار بعض العادات والتقاليد السلبية مثل : (الزواج المبكر للبنات) - (كثرة الانجاب) 	الأسباب
--	---------

معدل الوفيات

القارة	معدل المواليد	القارة	معدل المواليد
• أوروبا	11 في الاف	• امريكا الشمالية	7 في الاف
• افريقيا	10 في الاف	• استراليا	7 في الاف
• اسيا	7 في الاف	• اميركا الجنوبية	6 في الاف

ملاحظات

• متوسط معدل الوفيات على مستوى العالم (8) في الاف	معدل الوفيات
• تزيد معدلات الوفيات في الدول النامية والفقيرة اكثر من (11) في الاف	الدول النامية
• تقل معدلات الوفيات في الدول المتقدمة عن (7) في الاف	الدول المتقدمة
• قارة أوروبا ترتفع بها نسبة الوفيات (11) في الاف بسبب (زيادة عدد كبار السن)	قارة أوروبا
• قارة امريكا الجنوبية اقل معدل في الوفيات (تصل النسبة 6 في الاف)	أمريكا الجنوبية
• معدل الوفيات في مصر انخفض الى اقل من 7 في الاف بسبب (زيادة الرعاية الصحية - الاهتمام بصحة الاطفال)	مصر

العوامل المؤثرة على معدلات الوفيات في العالم

العامل	السبب
الخدمات الصحية مستوى السكن	• مستوى السكن و التغذية و الخدمات الصحية يؤثر على معدلات الوفيات كالتالي : • معدل الوفيات يقل في الدول التي تهتم بالوقاية الصحية والتغذية السليمة • معدل الوفيات يزداد في الدول التي تقل بها الرعاية الصحية وتنتشر الامراض
الحروب والكوارث	• الكوارث مثل الجفاف والزلازل (تؤدي الى زيادة معدلات الوفيات)

الزيادة الطبيعية

<ul style="list-style-type: none"> هو ناتج الفرق بين (معدل المواليد) و (معدل الوفيات) معدل الزيادة الطبيعية = معدل المواليد - معدل الوفيات 	معدل الزيادة الطبيعية
<ul style="list-style-type: none"> تقل معدلات الزيادة الطبيعية في الدول المتقدمة بسبب (قلة معدلات المواليد والوفيات) 	الدول المتقدمة
<ul style="list-style-type: none"> يصل معدل الزيادة الطبيعية إلى (25.2) في الاف عام 2014 يعتبر معدل مرتفع 	مصر

الزيادة الطبيعية في بعض قارات العالم

القارة	معدل الزيادة الطبيعية	السبب
أفريقيا	مرتفع	زيادة عدد المواليد وقلة عدد الوفيات نسبيا
أمريكا الشمالية	منخفض	قلة عدد المواليد * قلة عدد الوفيات
أوروبا	معدل الزيادة الطبيعية (صفر)	<ul style="list-style-type: none"> ثبات عدد السكان عدد المواليد = عدد الوفيات

التركيب العمرى

<ul style="list-style-type: none"> التركيب العمرى (هو دراسة عدد ونسبه كل مجموعة من سكان المنطقة وفقا لفئات عمرية محددة) تنقسم إلى فئات عمرية 	تعريف
--	-------

صغار السن (غير منتجة)

تشمل	• تضم (الرضع - الاطفال المراهقين) (تقل اعمارهم عن 15 سنة)
الخصائص	• فئة غير منتجة * تمثل قاعدة الهرم السكاني
المشكلة	• تكلف الدولة ميزانية ضخمة حتى تستطيع توفير لصغار السن الاتى : • (الملابس - الغذاء - الرعاية الصحية - التعليم - غيرها من الخدمات)
نسبه صغار السن في العالم	
الدول النامية	• نسبه مرتفعة • تصل نسبه صغار السن إلى (29% من جملة سكان الدول النامية) • تصل نسبه صغار السن في (مصر) إلى (32%)
الدول المتقدمة	• نسبه منخفضة * تصل نسبه صغار السن في (السويد) إلى (17%)
ملحوظة	• زيادة نسبه صغار السن في الدول النامية تشكل عبئاً اقتصادياً كبيراً • تقل فئة صغار السن في الدول المتقدمة

الفئة المتوسطة (سن العمل المنتجة)

الخصائص	• تضم فئة البالغين (تتراوح الاعمار من 15 إلى 64) عام • هي الفئة المنتجة في الدول (فئة متقاربة بين دول العالم)
نسبه الفئة المتوسطة في العالم	
دول غرب أوروبا	• اعلى نسبة في (دول غرب اوربا)
إفريقيا	• اقل (نسبة البالغين) في قارة افريقيا

كبار السن (فئة غير منتجة)

الخصائص	• تضم السكان الذين وصلت اعمارهم إلى (65 عام فاكتر) • فئة غير منتجة
النسبة في العالم	• ترتفع النسبة في الدول المتقدمة عن الدول النامية • النسبة في الدول المتقدمة (17%) والدول النامية (6%) • السبب (التقدم في مجالات الصحة والخدمات التعليمية في الدول المتقدمة)

القارات والدول	النسبة	
<ul style="list-style-type: none"> • فى معظم قارة افريقيا - قارة اسيا فى (الهند) • معظم دول امريكا الجنوبية - جنوب افريقيا - الصين 	<ul style="list-style-type: none"> • من 40 الى 60 % • 75 % 	الدول النامية
<ul style="list-style-type: none"> • امريكا الشماليه * اوروبا * استراليا * اليابان * روسيا 	<ul style="list-style-type: none"> • اكثر من 95 % 	الدول المتقدمة

ملاحظات

<ul style="list-style-type: none"> • تترتفع نسبه المتعلمين فى مصر إلى 65 % بسبب : <ul style="list-style-type: none"> • زيادة الاهتمام بالتعليم فى جميع المراحل • جهود الدولة فى (محو الامية) (تحقيق مبدأ تكافؤ الفرص) 	مصر
<ul style="list-style-type: none"> • ترتفع نسبه الامية فى سن اكبر من 15 سنة فى الدول النامية وتنخفض فى الدول المتقدمة 	نسبه الأمية

العادات والتقاليد التي تؤثر على معدل تعليم الإناث (خاصة)

<ul style="list-style-type: none"> • تفضيل الزواج المبكر للبنات • بعض القرى تحرم المرأة من التعليم • بعض المجتمعات لها معتقدات خاطئة للبنات 	العادات
--	----------------

ثالثاً : خصائص السكان الصحية (الحالة الصحية)

الدول	التقسيم
<ul style="list-style-type: none"> • دول اوروبا - روسيا - امريكا الشمالية 	دول رعاية فائقة
<ul style="list-style-type: none"> • مصر - الاردن - الامارات 	دول رعاية مرتفعة
<ul style="list-style-type: none"> • افريقيا (النيجر - اثيوبيا) * اسيا (نيبال) 	دول رعاية منخفضة
كلما زاد عدد الأطباء بالنسبة للسكان فى الدولة دل على زيادة الرعاية الصحية	ملحوظة

رابعاً (الخصائص الاقتصادية للسكان)

نصيب الفرد من الدخل القومي السنوي

القارة	نصيب الفرد السنوي من الدخل	القارة	نصيب الفرد السنوي من الدخل
أستراليا (ق)	30.1 الف دولار	أمريكا الجنوبية	12.6 الاف دولار
أوروبا	30 الف دولار	آسيا	10.4 الاف دولار
أمريكا الشمالية	16 الف دولار	أفريقيا	4.5 الف دولار

ملاحظات

الخصائص الاقتصادية	<ul style="list-style-type: none"> تختلف الخصائص الاقتصادية لسكان العالم بسبب : تنوع الأنشطة التي يقوم بها السكان من دولة الى دولة دخل الانسان من الاموال
قارة أستراليا	اعلى نصيب للفرد من الدخل القومي
قارة إفريقيا	اقل نصيب للفرد من الدخل القومي

تقسيم دول العالم على أساس الدخل

الدخل الاقتصادي المرتفع

التركز	<ul style="list-style-type: none"> يتركز السكان في المدن (مستوى معيشة مرتفع) الاعتماد على الصناعة والخدمات
النشاط الاقتصادي	<ul style="list-style-type: none"> يعتمد السكان على الصناعة والخدمات يستهلكون كميات كبيرة من الطاقة
الدول	<ul style="list-style-type: none"> دول غرب اوروبا - امريكا الشمالية (دول صناعية) دول الخليج (تعتمد على تصدير البترول - تصنيع مشتقاته)

دخل اقتصادي فوق المتوسط

النشاط الاقتصادي	<ul style="list-style-type: none"> يعتمد السكان على التصنيع النامي والانشطة التقليدية
الدول	<ul style="list-style-type: none"> تركيا - شرق اوروبا - المكسيك - جنوب افريقيا

دخل اقتصادي اقل من المتوسط

النشاط الاقتصادي	• الاعتماد على التصنيع والتنمية الاقتصادية والانشطة الاخرى
الدول	<ul style="list-style-type: none"> • آسيا (الصين) • أفريقيا (مصر - المغرب) • أمريكا الجنوبية (البرازيل) • أوروبا (اوكرانيا) • أمريكا الشمالية (هايتي)

دول ذات دخل اقتصادي زراعي منخفض

النشاط الاقتصادي	• الاعتماد على الزراعة • يتركز معظم السكان في الريف
الدول	<ul style="list-style-type: none"> • افريقيا (الكونغو) • اسيا (باكستان)

ملاحظات

الدخل المرتفع	• هي الدول التي تعتمد على النشاط الصناعي
الدخل المنخفض	• هي الدول التي تعتمد على النشاط الزراعي
إفريقيا	<ul style="list-style-type: none"> • اذا احسنت افريقيا استخدام مواردها الزراعية والمعدنية • سوف تصبح اكثر قارات العالم تقدما (لانها تملك موارد ضخمة)

قوة العمل

تعريف قوة العمل	<ul style="list-style-type: none"> • هم عدد الافراد في سن العمل والقادرين على العمل • (الذين يعملون - الذين يبحثون عن عمل)
الأنشطة الاقتصادية	<ul style="list-style-type: none"> • يختلف توزيع قوة العمل في الدول على حسب الأنشطة الاقتصادية بها • تختلف نسبة العاملين في الأنشطة الاقتصادية في الدول المتقدمة والدول النامية

نسبة قوة العمل في مجال الزراعة

الدول	النسبة
• قارة افريقيا مثل (اثيوبيا)	80%
• قارة افريقيا (السودان) * اسيا (الهند)	60 : 80%
• افريقيا (مصر) * اسيا (تركيا)	30 : 60%
• الدول المتقدمة (غرب اوربا - امريكا الشمالية - استراليا)	اقل من 10%

نسبة قوة العمل في مجال الصناعة

• زيادة نسبة العاملين في الصناعة والخدمات	الدول المتقدمة الغنية
• زيادة نسبة العاملين في (الزراعة - الرعى - الصيد - قطع الغابات)	الدول النامية الفقيرة

أطيب التمنيات بالنجاح والتوفيق
لجميع الطلبة والطالبات